



TOUR VALROMEY  
ORGANISATION



# AIN BUGEY VALROMEY TOUR 2026

**COURSE  
INTERNATIONALE  
Junior U19 (MJ 2.1)**

Du **10** au **14**  
*Juillet* 2026

**38<sup>ème</sup>  
ÉDITION**

**LA PLUS PRESTIGIEUSE  
COURSE CYCLISTE INTERNATIONALE  
JUNIORS PAR ÉTAPES**

Epreuve labellisée par le Comité Régional Auvergne Rhône-Alpes  
de Cyclisme bénéficiant du soutien de la Région Auvergne-Rhône-Alpes



# PRÉFACE

du Conseil Départemental de l'Ain



## Le PRÉSIDENT

**Jean DEGUERRY**

Président Conseil  
Départemental de l'Ain



Chers amis du cyclisme, chers partenaires, chers jeunes athlètes,

Depuis 1991, l'association « Le Tour du Valromey Organisation » (TVO) écrit l'avenir du cyclisme. En organisant chaque année l'Ain Bugey Valromey Tour (ABVT), elle offre à des centaines de jeunes coureurs une scène d'exception pour révéler leur talent. Depuis 2007, cette épreuve, inscrite au calendrier de l'Union cycliste internationale (UCI), s'impose comme la plus grande course par étapes d'Europe pour cette catégorie. C'est une fierté pour notre territoire, et une responsabilité que nous partageons avec l'équipe organisatrice.

Le Département de l'Ain, partenaire fidèle de cet événement, est fier de participer à la valorisation de cette épreuve, tremplin vers le haut niveau. Notre soutien témoigne de notre engagement indéfectible en faveur de la jeunesse, du sport et de l'excellence. En accueillant les meilleures équipes féminines et masculines, l'ABVT propose une expérience de compétition unique taillée pour l'esprit d'équipe et le dépassement de soi.

Cette édition 2026, qui se déroule du 10 au 14 juillet, est une nouvelle occasion de célébrer ces valeurs. Elle rassemble, comme chaque année, des coureurs venus du monde entier, mais aussi des bénévoles, des collectivités et des spectateurs passionnés. Ensemble, nous ferons de cette course un moment fort pour mettre à l'honneur le cyclisme et notre beau département.

Merci à tous ceux qui contribuent à la réussite de cet événement.

Jeunes coureurs, je vous souhaite une belle course !

Que le meilleur gagne sur les routes de l'Ain !



**Jean DEGUERRY / Jean-Marc VIVIER / Stéphanie PERNOD / Philippe EMIN / Hélène CEDILEAU**  
au départ de PLATEAU D'HAUTEVILLE le 12 juillet

# SOMMAIRE

2° de COUV	Préface du Président du Conseil Départemental de l'Ain
1	Préface du Président de la Région Auvergne-Rhône-Alpes et Conseiller spécial
2	Edito du Président TVO
3	Organisation Course et Logistique
4	Hébergements staff et équipes / Permanence de départ
5	Annonceurs
6	Les équipes
7	Retour sur la soirée de présentation du 24 AVRIL
8 / 9	Les maillots des équipes
10	Annonceurs
11	Le parcours
12	Préface des Présidents des COM COM
13	Préface des Présidents des COM COM et Speaker officiel Tour de France
14	Les partenaires logistique course
15	Les partenaires villages
16	Les partenaires
17	Les médias
18 - 19	Les partenaires
20	Les Hôtels partenaires
21	Parrain épreuve
22	1° Etape plan départ <b>Bregnier-cordon</b> mot du maire
23	1° Etape tracé map
24	1° Etape horaires passages
25	1° Etape profil
26	1° Etape plan d'arrivée <b>Artemare</b>
27	1° Etape arrivée <b>Artemare</b> mot du maire
28	Annonceurs
29	Edito des présidents du Comité départemental de l'Ain et du Comité AUVERGNE-RHONE-ALPES de cyclisme



**Jean DEGUERRY / Hélène CEDILEAU** avec le porteur maillot jaune  
**Lindholm Moller Noah ANDERSEN** au COL DE LA BICHE

30	2° Etape plan départ <b>Lhuis</b> mot du maire
31	2° Etape tracé Map
32	2° Etape horaires passages
33	2° Etape profil
34	2° Etape plan d'arrivée <b>Saint-Victor-de-Morestel</b>
35	2° Etape <b>Saint-Victor-de-Morestel</b> mot du maire
36	3° Etape plan départ <b>Cremieu</b> mot du maire
37	3° Etape tracé Map
38	3° Etape horaires passages
39	3° Etape profil
40	3° Etape plan d'arrivée <b>Château Gaillard</b>
41	3° Etape <b>Château Gaillard</b> mot du maire
42	4° Etape plan départ <b>Plateau d'Hauteville</b> mot du maire
43	4° Etape tracé Map
44	4° Etape horaires passages
45	4° Etape profil
46	4° Etape plan d'arrivée <b>Plan d'Hotonnes</b>
47	4° Etape <b>Plan d'Hotonnes</b> mot du Maire

48	5° Etape plan départ <b>Culoz</b> mot du maire
49	5° Etape tracé Map
50	5° Etape horaires passages
51	5° Etape profil
52	5° Etape plan d'arrivée <b>Grand Colombier</b>
53	5° Etape <b>Anglefort</b> mot du Maire
54	Sécurité moto
55	Les partenaires logistiques
56	Partenaires étapes
57	Palmarès TVO 2008 à nos jours
58-59	Caravane publicitaire
60	Sécurité de l'épreuve
61	Vers un tour + vert
62 - 63	Partenaires maillots des leaders
64	Découvrez la brochure Filles

## PRÉFACE *du Président de la Région Auvergne-Rhône-Alpes*



Auvergne-Rhône-Alpes est la grande région du cyclisme. Sport populaire et exigeant, le vélo véhicule des valeurs fortes : le travail, la persévérance et le dépassement de soi que nous portons à la Région depuis 2016. Chaque année, notre territoire accueille des compétitions d'envergure internationale, à l'instar du Tour Auvergne-Rhône-Alpes (anciennement Critérium du Dauphiné) et du Tour de France. Au-delà de ces rendez-vous mythiques, le cyclisme fait rayonner notre région à travers de nombreuses courses emblématiques, mettant en lumière la beauté et la diversité de nos paysages. Le Tour du Valromey incarne pleinement cette dynamique.

Pour son édition 2026, le Tour du Valromey propose à nouveau un parcours particulièrement exigeant, avec près de 497 kilomètres et plus de 8 500 mètres de dénivelé. Un tracé ambitieux, pensé pour révéler le talent et la combativité des coureurs, et offrir aux passionnés de cyclisme un spectacle sportif de très haut niveau.

Depuis sa création en 1988, cette épreuve emblématique rassemble, au cœur du Bugey et de ses routes sinueuses, des générations de passionnés, bénévoles, spectateurs et athlètes venus de France et du monde entier. Elle illustre parfaitement ce qui fait la force du cyclisme : l'alliance de l'exigence sportive et d'une ambiance conviviale et chaleureuse.

Partenaire fidèle du Tour du Valromey, la Région Auvergne-Rhône-Alpes est fière de soutenir l'épreuve, notamment à travers le maillot blanc du meilleur jeune, symbole de l'avenir du cyclisme et de notre engagement en faveur de la jeunesse et de l'excellence sportive.

Excellente 38ème édition à tous.

## Le PRÉSIDENT

**Fabrice PANNEKOUCKE**

Président de la Région  
Auvergne-Rhône-Alpes



## Le CONSEILLER SPÉCIAL

**Laurent WAUQUIEZ**

Le Conseiller spécial de la Région  
Auvergne-Rhône-Alpes

## 2026



Jean-Marc VIVIER

Président TVO

Directeur de l'épreuve  
AIN BUGEY VALROMEY Tour



Remise d'un COQ en céramique « MIGUEL »  
par l'équipe Portugaise à Jean-Marc VIVIER



Des supporters très attentifs !



### Quel podium !

Vainqueur **ANDERSEN Lindholm Møller Noah**

2ème **HERZOG Karl**

3ème **NOVAL SUAREZ Benjamin**

Et 1, et 2, et... 3 ? Après la victoire de **Withen Albert PHILIPSEN** en 2024 puis celle de **Lindholm Moller Noah ANDERSEN** en 2025, les coureurs Danois réussiront ils la passe de trois ? Suspense garanti.

Une chose est sûre : notre épreuve n'a jamais cessé de révéler des champions, et ce depuis de nombreuses années. Ils viennent de tous horizons, preuve que le «**TOUR DU VALROMEY**» est devenu un terrain d'expression privilégié pour les talents du cyclisme international.

Si cette réussite perdure, c'est grâce à une alchimie précise, patiemment construite.

«**LA TEAM TVO**» composée de 20 bénévoles, œuvre toute l'année pour préparer chaque détail afin d'améliorer l'accueil des coureurs et la qualité de l'évènement. Ils sont rejoints par 150 bénévoles supplémentaires qui, pendant cinq jours, veillent au bon déroulement de l'épreuve.

Des parcours audacieux pensés pour offrir une épreuve spectaculaire et toujours renouvelée, l'enchaînement des étapes, leur variété, leur technicité contribuent à faire du TVO une course à part.

Il faut aussi saluer les équipes et leurs Directeurs Sportifs, pleinement conscients de l'investissement que représente une telle organisation. Ils viennent avec leurs meilleurs coureurs, déterminés à briller et à honorer leurs couleurs.

À cela s'ajoute l'engagement des arbitres UCI et FFC, garants de la rigueur sportive indispensable à un évènement de ce niveau.

Nos collectivités partenaires jouent également un rôle essentiel. Elles ont à cœur de faire découvrir nos territoires, nos paysages, notre gastronomie et cet accueil simple mais profondément chaleureux qui donne envie de revenir.

Nos partenaires et sponsors, fiers de soutenir un évènement international majeur, contribuent à mettre en lumière un territoire dynamique, entreprenant et industriel.

La fidélité de tous nos partenaires et sponsors nous encourage dans cette trajectoire de l'exigence.

Grâce à vous tous, cette 38<sup>ème</sup> édition s'annonce déjà comme un nouveau succès. Elle couronnera, sans aucun doute, un vainqueur de grande envergure.

Merci à chacun pour votre engagement et votre présence à nos côtés

# ORGANISATION

## TEAM TVO



**Jacques NOEL**  
Directeur Technique



**Sandro COCCIONI**  
Président du jury 2026

- Président  
**Jean Marc VIVIER**
- Directeur Technique  
**Jacques NOËL**
- Secrétaire Générale  
**Florence MOLINIER**
- Trésorier Général  
**Cedric NOËL**
- Safety Manager  
**Vincent BRUHAT**
- Chargé relation Préfectures  
**Vincent BRUHAT**
- Chargé relation collectivités  
**Jean-Luc WURTZ**
- Relation partenaires sponsors  
**Florence MOLINIER**
- Responsable communication  
**Isabelle GAUCHER**
- Responsable motos MS TVO  
**Pierre BERNASCONI**
- Relation Equipes / Team liaison  
**Sven CALUS**

- Responsable village départ  
**Stéphane PENON**
- Responsable village arrivée  
**Guy BUGAUD**
- Coordinateur signaleurs à pied  
**Bernard PUTHOD**
- Responsable Fléchage  
**Paul MICHALLET**
- Responsable caravane publicitaire  
**Hervé RICHARD**
- Responsable sécurité médicale  
**Vincent BRUHAT**
- Responsable site internet  
**Pierre-Yves VAROUX**
- Responsable Pilotes  
**Jean-Luc SERPOL**
- Responsable Animation BUS VIP  
**Cedric NOËL**
- Président fondateur  
**Bernard GAMBADE**
- Président d'honneur  
**Jean-Marc DUMONT**

## COMITÉ D'HONNEUR



**Jean DUMONT** président d'HONNEUR TVO et  
**Philippe ANGELOT** Viticulteur au départ de TORCIEU



**Jean-Marc VIVIER / Sven CALUS /  
Jean-Luc SERPOL et Laurent GENETELLI**  
président du Jury 2025

## ÉCHELON COURSE

Directeur épreuve	J M. VIVIER	06 20 41 74 89
Safety Manager	V. BRUHAT	06 10 86 85 54
Président du Jury	S. COCCIONI	
Commissaire UCI 1	G. VERGER	
Commissaire UCI 2	J.COUTANT	
Commissaire moto 1	J.TRANCHANT	
Commissaire moto 2	JF. PAIN	
Commissaire moto 3	C. GARAIX	
Juge arrivée	N. SIGNAL	
Chronométreur	M. BAUDO	
Commissaire Balais	F. DERAISIN	
Radio tour	S. CALUS	06 21 19 98 64
Régulateur course	M. BARBE	
Ardoisière	K. DUYSSENS	
Classements / Photo finish	STS INFO SPORT	
Médecin A	S. COURBON	06 22 79 12 46
Médecin B	H. OLAGNIER	06 17 70 55 72
Moto info 1	P. PRIEUR	
Moto info 2	G. LECORRE	
Direction technique	J.NOEL	06 43 04 57 07
Régulateur moto 1	P. BERNASCONI	06 03 28 75 98
Régulateur moto 2	E. JOLY	

## ÉCHELON LOGISTIQUE

Protocole	I. GAUCHER / F. MOLINIER	06 82 99 77 49 06 26 85 49 78
Accueil Partenaires / VIP	F. MOLINIER / C. NOEL	06 26 85 49 78 06 63 62 00 56
Communication réseaux sociaux	I. GAUCHER C. PERCHERANCIER	06 82 99 77 49 06 76 98 98 13
Village départ	S. PENON	06 61 52 35 74
Village arrivée	G. BUGAUD	06 32 40 57 17
Fléchage	P. MICHALLET	06 81 71 96 92
Signaleurs à pied	B. PUTHOD	06 85 13 27 15
Caravane publicitaire	H. RICHARD	06 66 73 66 69
Voiture ouvreuse caravane et course	O. JAMART	
Car balais / Transfert commissaires	Y. LEGALLAIS	06 37 19 45 80
Voitures neutre	MG-Merida-Vision-NHT	
Sécurité médicale	V. BRUHAT	06 10 86 85 54
Ambulances	HARMONIE AMBULANCE	
Logistique véhicules	Jean-Luc SERPOL	06 74 22 93 35
Portique / podium arrivée	PORTIX	
Animateurs / speaker	L. COUILLEZ L. BESANCON	
Direct / Retransmission images	EXPLORA	

**L'organisation tient à remercier toutes les personnes qui, grâce à leur appui et leur soutien, permettent la réussite de l'AIN BUGEY VALROMEY Tour.**

## AUBERGE LA PAILLÈRE

Route D992 - 01350 LAVOURS

### PERMANENCE DU SOIR

Direction, Organisation & Jury :

Tél. 04 79 42 41 18

mail : auberge.paillere@gmail.com

Médecins : Tél. 06 22 79 12 46

### PERMANENCE DE DEPART

Judi 9 Juillet de 15h00 à 16h45

Vérification licences, badges, accréditations

### Réunion des Directeurs Sportifs

salle du kiosque 17h00



## HÉBERGEMENT des équipes

<p><b>Hôtel Berthet</b> Les Plans D'Hotonnes 01260 Haut Valromey tél : +33 (0)4 79 87 68 16</p>	<p>- CRABBE DSTNY - CIC NANTES ATLANTIQUE - AUVERGNE RHONE ALPES - NORDEST PETRUCCI ASSALISTEFEN - LIDL TREK JUNIOR RACING</p>
<p><b>HOTEL DU HAUT BUGEY</b> 3 rue Bichat 01100 Oyonnax tel : +33 (0)4 74 73 90 15</p>	<p>- ACCROG TORMANS - MMR ACADELY CYCLING TEAM - ELECTROMERCANTIL GR-100 - GERMAN JUNIOR RACING - ROMAN KREUZIGER CYCLING ACADEMY</p>
<p><b>Auberge d'Anglefort</b> 1 place de la fontaine - 01350 ANGLEFORT Tél : 04.22.91.82.81 aubergeangleforhotel@gmail.com</p>	<p>- ARA SKIP CAPITAL</p>
<p><b>RELAIS DES VIEILLES POSTES</b> 1172, route des Nappes / 38630 LES AVENIERES Tel : 09 83 77 42 18 relaisdesvieillespostes@gmail.com</p>	<p>- TEAM VANGI TOMMASINI IL PIRATA</p>
<p><b>Hotel ROLLAND</b> Place des Granges / 01470 Montagnieu Tel : 04 74 36 73 45</p>	<p>- TEAM JOLY 31 - ACADEMY U19 RÉGION SUD - TEAM POLTI VISIT MALTA</p>
<p><b>HÔTEL DES BERGERONNETTES</b> 73240 CHAMPAGNEUX Tél: 04 76 31 50 30</p>	<p>- AUTO EDER - REV - TRUSTUP-CC CHEVIGNY</p>
<p><b>L'AUBERGE DE RUFFIEU</b> Restaurant-Bar-Hôtel - SARL Saint-Didier 260 Grande rue - 01260 Ruffieu-en-Valromey Fixe: 04.79.42.35.79 - Portable: 07.86.00.13.83</p>	<p>- GUERIN ENERGIES L-2A AGENCEMENT</p>
<p><b>SHANA HÔTEL ET RÉSIDENCE</b> 796 Rte de L'écluse, 73310 Chanaz Téléphone : 04 58 39 01 15</p>	<p>- ONDER ONS PARIKE</p>
<p><b>Hôtel-Restaurant LE HAUTEVILLE</b> 305 Rue de la République, 01110 Plateau d'Hauteville 04 37 86 12 34</p>	<p>-LRV OBERÖSTERREICH</p>
<p><b>AUBERGE CAMPAGNARDE EVOGES</b> 4, place J.M. Jacquemet / 01230 Evosges Tél. +33 (0)4 74 38 55 55 contact@auberge-campagnarde.com</p>	<p>- CRABBE DSTNY</p>
<p><b>AUBERGE DES AVENIERES</b> 8 rue du 11 novembre 1918 / 38630 Les Avenières Tél. 04 74 33 65 46 contact@auberge-des-avenieres.fr</p>	<p>- CREF VENDEE CYCLISME - NORWAY</p>
<p><b>LOGEMENT EQUIPE PAR LEURS SOINS</b></p>	<p>- DECATHLON CMA CGM U19 - JEGG-SKIL- DJR - CAMS MAJACO - BOURG-EN-BRESSE AIN CYCLISME U19 - PROLOGUE JUNIOR RACING TEAM - PARIS CYCLISTE OLYMPIQUE U19 - CENTRE CYCLISTE D'ETUPES - SOUDAL QUICKSTEP U19 - GEPLA-WATERSLEY R+D CYCLING TEAM - TSCHERNING CYCLING ACADEMY - CICLISTICA TREVIGLIESES A.S.D.</p>



## LOGEMENT du STAFF Bis

### LES CAUDALIES

17 Rue Neuve | 01510 ARTEMARE

Tél : +33 (0)4 79 87 64 51

### LE GRAND AMIRAL

01260 BELMONT LUTHÉZIEU

Tél : +33 (0)6 12 42 12 24

## HOPITAUX

### Centre Hospitalier du HAUT BUGEY

Route de VEYZIAT | 01100 OYONNAX

Tel : 04 74 73 10 01

SMUR 04 74 73 10 92

### Ambérieu-en-Bugey Clinique Mutualiste

En Pragnant Nord | 01500 AMBERIEU EN BUGEY

Tél. 04 74 38 94 95

SMUR 04 74 38 95 50

### Centre Hospitalier de Bugey-Sud

700 Avenue de Narvik | 01300 BELLEY

Tél. 04 79 42 59 59

SMUR 04 79 81 48 15

### Centre Hospitalier Pierre OUDOT

30 Avenue du MEDIPOLE | 38300 BOURGOIN JALLIEU

Tel : 04 69 15 70 00

SMUR 04 69 15 72 56

### Centre Hospitalier FLEYRIAT

900 route de Paris | 01000 BOURG EN BRESSE

STANDARD 04 74 45 46 47

SMUR : 15

### Centre Hospitalier de CHAMBERY

505 Faubourg Maché | 73000 CHAMBERY

Urgences : 04 79 96 50 30

# ANNONCEURS

**SNACK - CRÊPERIE**

## LA PAUSE DU GRAND COLOMBIER

Sandwichs - Paninis - Crêpes  
Café - Boissons



DEUX LIEUX, deux saisons

Du 1<sup>er</sup> mai au 30 septembre  
Au col du Grand Colombier, alt. 1501 m,  
sur l'un des sites les plus visités dans le département  
de l'Ain face au Mont Blanc

Du 1<sup>er</sup> novembre au 30 mars  
Station des Plans d'Hotonnes,  
Plateau du Retord, alt. 1050-1350 m, Ain,  
face au Stade de Biathlon

ESPACE SOUVENIRS  
PRODUITS REGIONAUX



06 14 02 19 50 [lapausegrandcolombier@gmail.com](mailto:lapausegrandcolombier@gmail.com)

**TEDDY VIGNAND**

## PLATRE À L'ANCIENNE PLAQUISTE - PEINTRE

[vignand.teddy@gmail.com](mailto:vignand.teddy@gmail.com)

393 rue du Pré Bonguin - 01300 CHAZEY-BONS

TÉL : 06 25 09 81 63

**LAVAGE du Bugey**

NOUVEAU à BELLEY

LAVAGE HAUTE PRESSION

LAVAGE AUTOMATIQUE

06 12 25 55 08  
01300 BELLEY



**EURL CÉDRIC LYVET**

MENUISERIE

MENUISERIE EXTÉRIEURE • AMÉNAGEMENT INTÉRIEUR • VOLET ROULANT  
PORTE DE GARAGE • PORTAIL • BRISE SOLEIL • TERRASSE • BARDAGE

531 route du Colombier - 01260 Valromey sur Séran  
Tel. 06 79 52 77 99 / Email : [contact@lyvetmenuiserie.fr](mailto:contact@lyvetmenuiserie.fr)



**widip**

CLOUD SOUVERAIN

29 Bd de l'Europe / 38170 Seyssinet-Pariset  
[www.widip.fr](http://www.widip.fr)



# PARTENAIRES Sets de table

**carrelage et bain**

Votre source d'inspiration

Le Carrelage bulgiste  
01300 BELLEY

Le Carrelage du Guiers  
73240 ST GENIX SUR GUIERS

MISES EN AMBIANCE & DECO

CONSEIL & ACCOMPAGNEMENT

PERSONNALISATION & PROJET EN 3D



**Thiboud Carrelage**

POSE DE CARRELAGE  
CHAPE LIQUIDE

01300 BELLEY  
[www.thiboud-carrelage.fr](http://www.thiboud-carrelage.fr)



# LES ÉQUIPES de L'AIN BUGEY VALROMEY Tour

N°	Nom des équipes sélectionnées	Dépt/Pays	N° Dossards
1	GRENKE-AUTO EDER	ALLEMAGNE	1 à 5
2	R.EV ACADEMY	BELGIQUE	6 à 10
3	DECATHLON CMA CGM U19	FRANCE	11 à 15
4	ACROG TORMANS	BELGIQUE	16 à 20
5	TEAM VANGI TOMMASINI IL PIRATA	ITALIE	21 à 25
6	CANNIBAL B VICTORIOUS	LITUANIE	26 à 30
7	MMR ACADEMY CYCLING TEAM	ESPAGNE	31 à 35
8	JEGG-SKIL- DJR	NÉERLANDAIS	36 à 40
9	TEAM 31 SPECIALIZED	FRANCE	41 à 45
10	ACADEMY U19 RÉGION SUD	FRANCE	46 à 50
11	CRABBÉ - DSTNY	BELGIQUE	51 à 55
12	CIC PRO CYCLING ACADEMY	FRANCE	56 à 60
13	WIELERCLUB ONDER ONS PARIKE	BELGIQUE	61 à 65
14	SELECTION AUVERGNE RHONE ALPES	FRANCE	66 à 70
15	TRUSTUP-CC CHEVIGNY	BELGIQUE	71 à 75
16	CAMS MAJACO	ROYAUME-UNI	76 à 80
17	BOURG-EN-BRESSE AIN CYCLISME U19	FRANCE	81 à 85
18	PROLOGUE JUNIOR RACING TEAM	ROYAUME-UNI	86 à 90
19	GUERIN ENERGIES - L2A AGENCEMENT	FRANCE	91 à 95
20	CREF VENDÉE CYCLISME	FRANCE	96 à 100
21	PARIS CYCLISTE OLYMPIQUE U19	FRANCE	101 à 105
22	CENTRE CYCLISTE D'ETUPES	FRANCE	106 à 110
23	SOUDAL QUICKSTEP U19	BELGIQUE	111 à 115
24	TEAM POLTI VISIT MALTA	ESPAGNE	116 à 120
25	ELECTROMERCANTIL GR-100	ESPAGNE	121 à 125
26	GEPLA-WATERSLEY R+D CYCLING TEAM	NÉERLANDAIS	126 à 130
27	NORDEST PETRUCCI ASSALISTEFEN GS CADIDAVID	ITALIE	131 à 135
28	TSCHERNING CYCLING ACADEMY	DANEMARK	136 à 140
29	NORWAY	NORVÈGE	141 à 145
30	GERMAN JUNIOR RACING / TRV	ALLEMAGNE	146 à 150
31	LIDL-TREK JUNIOR RACING	ALLEMAGNE	151 à 155
32	LRV OBERÖSTERREICH	AUTRICHE	156 à 160
33	ARA SKIP CAPITAL	AUSTRALIE	161 à 165
34	ROMAN KREUZIGER CYCLING ACADEMY	RÉPUBLIQUE TCHÈQUE	166 à 170
35	CICLISTICA TREVIGLIESES A.S.D.	ITALIE	171 à 175



SELECTION AUVERGNE RHONE ALPES - 2025



01 BOURG AIN CYCLISME U19 - 2025



R.EV. CYCLING TEAM U19 - 2025



CIC U NANTES ATLANTIQUE U19 - 2025



LEPELLEY ELECTRICITE U19 MOYON PERCY - 2025

# RETOUR sur la soirée de présentation du 24 avril 2026



**Jean-Marc VIVIER** Président TVO et **Lilian COUILLEZ** speaker TVO et Président Comité Régional FFC



**Lilian COUILLEZ** accueille **Braden REITZ** Parrain de l'édition 2026 de l'AIN BUGEY VALROMEY Tour



**Jacques NOEL** Directeur Technique présente les étapes 2026



Nos partenaires **NAMING** épreuves Filles :  
**Dimitri COULON** CNR et **Jérôme BERTHIER** président caisse locale du CREDIT AGRICOLE ARTEMARE / CHAMPAGNE EN VALROMEY



Les bénévoles mis à l'honneur :  
**Stéphane PENON / Jacques NOEL / Isabelle GAUCHER**  
**Pierre BERNASCONI / Bernard PUTHOD** entourés par  
**Florence MOLINIER** Directrice épreuves Filles et  
**Jean-Marc VIVIER** Directeur épreuve Garçons



Les élus :  
**Pauline GODET / Myriam KELLER / Philippe EMIN /**  
**Jean-Yves BRENIER / Jean-Yves HEDON**



Photo de clôture de cette soirée avec les élus et bénévoles TVO

# LES MAILLOTS



GRENKE-AUTO EDER



R.EV CYCLING ACADEMY U19



DECATHLON CMA CGM U19



ACROG TORMANS



TEAM VANGI TOMMASINI  
IL PIRATA



CANNIBAL B VICTORIOUS



MMR ACADEMY  
CYCLING TEAM



JEGG-SKIL-DJR



TEAM 31 SPECIALIZED



ACADEMY U19 REGION  
SUD



CRABBE - DSTNY



CIC PRO CYCLING  
ACADEMY



WIELERCLUB ONDER ONS  
PARIKE



SELECTION AUVERGNE  
RHONE ALPES



TRUSTUP-CC CHEVIGNY



CAMS MAJACO



BOURG-EN-BRESSE AIN  
CYCLISME U19



PROLOGUE JUNIOR  
RACING TEAM

# LES MAILLOTS



GUERIN ENERGIES-L2A  
AGENCEMENT



CREF VENDEE CYCLISME



PARIS CYCLISTE  
OLYMPIQUE U19



CENTRE CYCLISTE  
D'ETUPES



SOUDAL QUICK-STEP U19



TEAM POLTI VISIT MALTA



ELECTROMERCANTIL  
GR-100



GEPLA-WATERSLEY  
R+D CYCLING TEAM



NORDEST PETRUCCI  
ASSALI STEFEN GS CADI-  
DAVID



TSCHERNING CYCLING  
ACADEMY



NORWAY



GERMAN JUNIOR RACING  
/ TRV



LIDL TREK JUNIOR



LRV OBERÖSTERREICH



ARA SKIP CAPITAL



ROMAN KREUZIGER  
CYCLING ACADEMY



CICLISTICA  
TREVIGLIESE A.S.D.



CONTRÔLE AUTO DU COLOMBIER  
01510 ARTEMARE

**04 79 87 30 22**

[www.controlauto-colombier.com](http://www.controlauto-colombier.com)

solutions informatique  
Particuliers & Professionnels

## @ts'Net

Tél. 04 79 42 31 41

[catsnet@catsnet.fr](mailto:catsnet@catsnet.fr)

[www.catsnet.fr](http://www.catsnet.fr)



L'HEURE DU PAIN



Le transport pour tous,  
une réponse pour chacun

CHAMPAGNE en VALROMEY

06 23 17 87 60

04 79 87 69 40

[contact@taximorland.fr](mailto:contact@taximorland.fr)

[www.ain-taxi-morland.fr](http://www.ain-taxi-morland.fr)

CONSTRUCTION  
RENOVATION  
TP. FAÇADE

## TERRIER

Maçonnerie du Bugey

☎ 04 79 42 16 92

☎ 06 15 75 81 53

☎ 04 79 42 14 54



01300 MARIGNIEU

[www.maconnerie-terrier.fr](http://www.maconnerie-terrier.fr)

## Garage Pochet

Dépannage  
24h/24 - 7j/7



Tél. 04 79 87 32 67

01510 ARTEMARE

# CONDAT

## SARL

ZI de Coron | 01300 BELLEY

## S.A.S D. BARBIER

Entreprise  
Générale  
du Bâtiment  
et TP

ZA en Brachay

01350 CULOZ

04 79 87 43 32

06 80 24 81 73

[daniel-barbier-01@orange.fr](mailto:daniel-barbier-01@orange.fr)



# PARCOURS

## AIN BUGEY VALROMEY Tour 2026



**Vincent BRUHAT**  
**Responsable sécurité**  
 00 33 (0)6 10 86 85 54  
 E-mail : v.bruhat@tvo.bike  
 Internet : <http://www.tvo.bike>

Kilométrage total > 441,20 km  
 Moyenne journalière > 88.24 km  
 Dénivelé total > 8153 m

**1<sup>ère</sup> ÉTAPE - 10 JUILLET** 1 927 m  
 111 km

Bregnier cordon Artemare

**2<sup>e</sup> ÉTAPE - 11 JUILLET** 1 264 m  
 103 km

Lhuis Saint victor de morestel

**3<sup>e</sup> ÉTAPE - 12 JUILLET** 1 535 m  
 108.10 km

Cremlieu Château gaillard

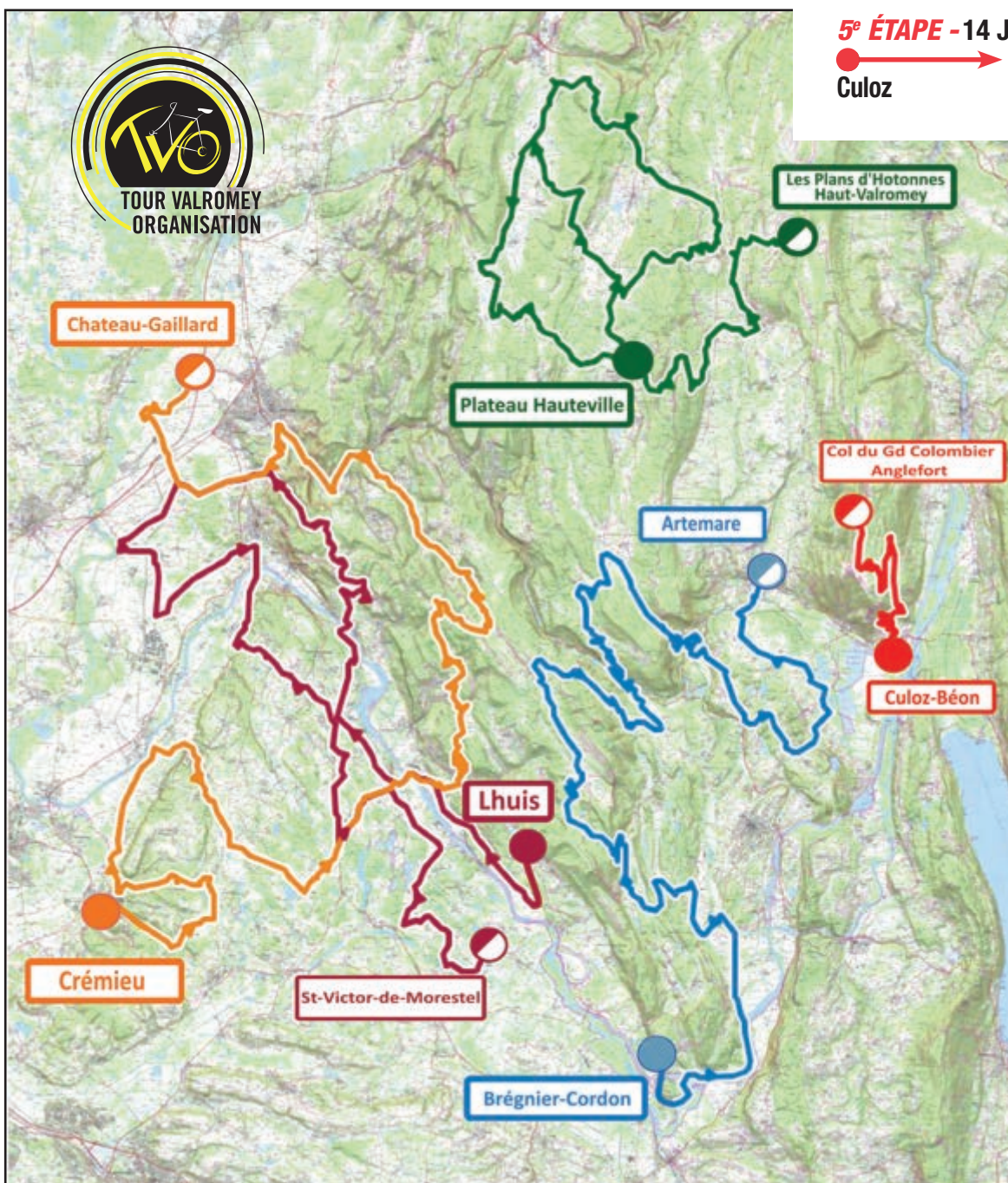
**4<sup>e</sup> ÉTAPE - 13 JUILLET** 2 180 m  
 101.20 km

Plateau d'hauteville Plan d'hotonnes

**5<sup>e</sup> ÉTAPE - 14 JUILLET** 1 247 m  
 17.90 km

Culoz Grand colombier

### TRACÉ GÉNÉRAL



Pour toute information sur les aspects sportifs des étapes

00 33 (0)6 43 04 57 07  
 j.noel@tvo.bike



# PRÉFACE des Présidents des COM COM



**HAUT  
BUGEY**  
AGGLOMÉRATION

**Damien ABAD**

Président de **HAUT-BUGEY AGGLOMÉRATION**  
Vice-Président du **Département de l'Ain**

« Haut-Bugey Agglomération est fière d'accueillir sur son territoire la 38ème édition du Valromey Tour, course par étapes junior garçon sur 5 jours, mais aussi le deuxième Valromey Tour Féminin, pour 3 épreuves distinctes.

Ce sont quelque 175 garçons et 145 filles qui s'élanceront, par équipes de 5 cyclistes juniors chacune, le 13 juillet prochain au départ de Plateau d'Hauteville, pour rejoindre les Plans d'Hotonnes. Agés de 17 et 18 ans, membres d'équipes de clubs, d'équipes de marques, ou encore d'équipes régionales voire nationales, ces jeunes représentent le futur du cyclisme.

Au total, ce sont donc 35 équipes de garçons (sur 54 ayant postulé) et 29 équipes de filles qui donneront tout sur ce parcours au départ de ce beau territoire qu'est le Haut-Bugey. Nous leur souhaitons le meilleur. C'est un honneur de les soutenir.

Je souhaite également ajouter un mot, dédié plus particulièrement aux nouvelles venues au sein du Valromey Tour : plus que jamais, nous souhaitons offrir toute la place qu'elles méritent à ces jeunes compétitrices féminines et leur permettre de s'exprimer.

Enfin, un grand merci aux organisateurs et aux bénévoles qui font vivre ces courses cyclistes juniors de niveau international, avec passion et rigueur d'organisation, tout en assurant la sécurité de ces jeunes sportifs lors des différentes épreuves. »



**Balcons  
dauphiné**  
LE COMMUNAUTÉ DE COMMUNES

**Jean-Yves BRENIER**

Président de la Communauté de Communes  
**DES BALCONS DU DAUPHINÉ**

Comme chaque année, la communauté de communes des Balcons du Dauphiné accueille en juillet l'Ain Bugey Valromey Tour, prestigieuse course cycliste et l'une des seules épreuves nationales françaises junior sur plusieurs jours, reconnue par l'Union Cycliste Internationale.

Pour 2026, cette édition proposera un parcours encore très exigeant et spectaculaire à travers notre territoire. Le samedi 11 juillet, la 2nde étape reliera après 103km d'efforts la commune de St Victor de Morestel où pleins de festivités sont en cours de préparation, tandis que la seconde, le 12 juillet, emmènera les coureurs depuis la belle cité médiévale de Crémieu à Château-Gaillard.

Nous sommes ravis de retrouver pour la 2nde année consécutive, l'arrivée d'une des étapes de la course juniors filles, où l'on retrouvera encore des jeunes sportives dont le leitmotiv est le dépassement de soi.

Espérons que le beau temps sera des nôtres afin que les supporters puissent profiter pleinement de ce grand moment de sport. Cette ferveur populaire est essentielle pour soutenir les coureurs.

Enfin, nous espérons que cette édition 2026 du TVO permettra encore et toujours d'inspirer de futurs champions, à l'instar de Paul SEIXAS.


Nous remercions chaleureusement l'équipe de Florence et de Jean-Marc, l'ensemble des partenaires, des entreprises, des bénévoles et des passionnés de vélo qui, par leur engagement, contribuent au succès indéniable de cet événement.

Belle édition 2026 !

C'est une façon d'exprimer ce qui relie nos territoires, de partager les valeurs de ce sport magnifique qui permet d'aller au plus proche des habitants, de témoigner de l'ambition du département de l'Ain, de la communauté de commune de la plaine de l'Ain et qui sera diffusé sur largement par les médias.

De nombreux pays viennent découvrir notre territoire. C'est aussi la plus belle vitrine pour notre territoire : pour montrer la beauté de nos paysages et la richesse de notre patrimoine. Grand révélateur de talents, de nombreux coureurs sont passés professionnels et qui ont fait parler d'eux. La 2ème édition de la course féminine, les filles nous montrent qu'elles sont à la hauteur de leurs ambitions, l'excellence, merci aux organisateurs d'avoir eu cette idée magnifique de mêler garçon et fille sur la même épreuve. Je veux remercier ici tous les partenaires qui se sont engagés dans ce véritable projet de territoire : les collectivités partenaires villes, communautés de commune de la plaine de l'Ain.

Pour nous accompagner dans ce formidable projet. Je veux aussi saluer l'extraordinaire travail de toute l'équipe, à son président et toutes ces nombreux bénévoles, un grand merci pour le travail et votre engagement. Que cette édition soit une belle et grande réussite.



**Communauté de communes de la  
Plaine de l'Ain**

**Jean-Pierre GAGNE**

Vice-président au sport de la  
Communauté de Communes  
**PLAINE DE L'AIN**

C'est un grand bonheur et une grande fierté pour la communauté de commune de la plaine d l'Ain de recevoir l'Ain Bugey Valromey Tour 2026.

Le président de la communauté de commune de la plaine de l'Ain à dans sa politique sportive, le vélo, car nous sommes une terre de cyclisme. La plus grande course cycliste junior du monde, ou les coureurs peuvent s'exprimer, se montrer, mettre en avant leurs qualités pour la suite de leurs carrières. Notre ambition a été de regarder au-delà de la course, de donner du sens à l'excellence sportive, pour proposer un évènement populaire, fédérateur, festif pour la population et le territoire, ce n'est pas seulement un sport individuel mais un vrai esprit d'équipe, un sport qui incarne des valeurs puissantes de travail.

# PRÉFACE des Présidents des COM COM



**Pauline GODET**

Présidente de la Communauté  
de Communes **BUGEY-SUD**

L'élite du cyclisme de demain a rendez-vous sur nos routes !

La communauté de communes Bugey-Sud est ravie de renouveler son soutien à **l'Ain Bugey Valromey Tour**, véritable tremplin vers le sommet pour les jeunes espoirs du peloton international.

Dans un contexte économique exigeant, nous avons fait le choix fort de maintenir notre soutien financier pour faire briller le cyclisme masculin et féminin.

Pourquoi ? Parce que pour nous, le vélo est bien plus qu'un sport. C'est un atout touristique majeur et une solution de mobilité durable et quotidienne, respectueuse de l'environnement, et adaptée à tous.

Du mythique Grand Colombier aux courbes apaisantes du Rhône, venez vibrer au rythme de la course et découvrir les atouts de notre territoire et notre cadre naturel préservé.

Un immense merci aux organisateurs, aux bénévoles et aux partenaires qui s'engagent pour l'organisation de cet événement.

## EDITO Speaker officiel Tour de France et Tour de l'Avenir



**François BELAY**

Speaker Officiel du Tour de France  
et du Tour de l'Avenir.

Jean-Marc **VIVIER** me fait le grand honneur de m'inviter à vous écrire quelques lignes sur cette 38ème édition du Tour du Valromey... euh... du Ain Bugey Valromey Tour pardon!

Oui, pardonnez ce lapsus révélateur quant à l'appellation d'origine contrôlée de cette épreuve unique au monde ! Un lapsus qui montre combien ce rendez-vous s'est installé de longue date dans le gotha du calendrier cycliste international. Les Pros ont leur Tour de France, les U23 leur Tour de l'Avenir et les Juniors leur Ain Bugey Valromey Tour. Et la comparaison avec ces 2 courses prestigieuses n'est point usurpée ! Regardez le palmarès, tous les grands du cyclisme mondial ont gagné ou ont brillé sur les routes de cette épreuve révélatrice des plus grands talents ! La liste est longue...et les noms de ceux qui y ont levé les bras prestigieux !

Quand il lança en 1988 son 1er Tour du Valromey, Bernard Gambade avait de l'ambition et il avait raison. Avec en 2007 la reconnaissance de l'UCI et en 2017, pour la 30ème édition, un nouveau nom et une constance dans les dates, l'Ain Bugey Valromey Tour est définitivement devenu la plus grande et la plus belle course Junior du monde ! Comment expliquer une telle réussite ? La réponse est simple : par la conjonction harmonieuse des efforts d'un collectif soudé et la complémentarité, la compétence et la motivation des organisateurs, tous bénévoles, qui ont su agréger autour de l'épreuve nombre de partenaires publics et privés, de media et de spectateurs, alliant ainsi le festif au sportif et l'adhésion du public au soutien des mondes économique et politique .

Cette année encore, ils seront tous au rendez-vous, entre le 10 et le 14 juillet, du 38ème Ain Bugey Valromey Tour et du 2ème Valromey Tour féminin. Et moi, comme chaque année depuis 24 ans, je serai au même moment sur les routes de la Grande Boucle pour animer l'ensemble des arrivées et des protocoles de chacune des étapes. Et comme toutes les années (loin des yeux mais pas du cœur !), je ne manquerai pas de suivre au plus près les exploits et les résultats des meilleurs juniors du monde sur les routes de l'Ain, de la Savoie et de l'Isère. Histoire de prendre date avec eux pour les futurs Tours de l'Avenir et Tours de France dont ils seront à n'en pas douter les principaux animateurs à court et moyen terme ! Vivement juillet prochain !

## CAR BALAI



## ARCHE DÉPART



**AIN**<sup>01</sup>  
le Département

Mise à disposition par le département de l'AIN

Les champions nationaux au départ de TORCIEU

## BERNIGAUD AUTOCARS - BUS INVITÉS VIP



IL SILLONNE LES ROUTES DU VALROMEY

# PARTENAIRES Villages

## VILLAGE Départ 10 Juillet BREGNIEU CORDON



73 chemin de Thieux  
01300 IZIEU  
Tél 06 81 54 38 95

## VILLAGE Départ 11 Juillet LHUIS

DOMAINE  
TRICHON

PROPRIÉTAIRE - RÉCOLTANT



63 chemin du Lavoir  
Lieu dit Le Poulet  
01680 LHUIS  
Tél 04 74 39 83 77

## VILLAGE départ 12 juillet CREMIEU

Maison  
ANGELOT

Producteur - Récoltant

121, Rue du Lavoir - 01300 MARIGNIEU

Tel : 04 79 42 18 84 [www.maison-angelot.com](http://www.maison-angelot.com)



Les véhicules anciens de la caravane du tour au départ de CEYZERIEU  
le 13 juillet 2025



Le maillot jaune en pleine discussion avec **Jean-Marc VIVIER**  
au départ de CEYZERIEU le 13 juillet 2025

## VILLAGE départ 13 juillet PLATEAU D'HAUTEVILLE

DOMAINE CLAUDE COLLOMB

Hameau de Massignieu

01260 VALROMEY SUR SÉRAN

(Belmont Luthézieu)

Tél 04 79 87 33 62 et 06 80 81 69 11

## VILLAGE départ 14 juillet CULOZ



Le Caveau Bugiste



AOC VIN DU BUGÉY

326 rue de la vigne du Bois, 01350 Vongnes  
[www.caveau-bugiste.fr](http://www.caveau-bugiste.fr)



Notre partenaire **CARRELAGE ET BAIN** au départ de MORESTEL



15

# **PARTENAIRE**

---



Les produits du terroir

Offre UN COFFRET DE VINS DU BUGEY au Directeur Sportif  
• du vainqueur d'étape • du vainqueur général final  
• du classement général final de la meilleure équipe

---

# **SPONSOR des dossards du peloton filles et garçons**

---



**L'Ami des Sportifs**

Yvann PERCHET

4, Boulevard de Verdun  
01300 BELLEY  
Tél. 04 79 81 20 18  
Télécopie 04 79 81 29 56

# **OFFRE panier du terroir à chaque vainqueur d'étape**

---



# **FOURNIT les trophées du protocole final**

---



# **PARTENAIRE du classement par équipe**

---

# LE COL VERT

restaurantlecolvert01300@gmail.com

04 79 42 08 55

# MÉDIAS

## CONCEPTION BROCHURE




## IMPRIMEUR OFFICIEL DU TOUR



## AVEC LE CONCOURS

de la presse régionale / nationale



## SITE MASTER TVO



## PHOTOGRAPHE OFFICIEL DE L'ÉPREUVE



## COMMUNITY MANAGER



agence de communication

Chloé PERCHERANCIER - 06 76 98 98 13

contact.becomagence@gmail.com

@becom\_agence



## PRESSE WEB



DIRECTVELO





*cycles*  
**capcool**  
*01 Belley*



Liberté. Digitalité. Connectivité.

[www.acb-groupe.fr](http://www.acb-groupe.fr)  
04 79 25 62 39



Infogérance

Impression

Ecran interactif

Telecom

Dématérialisation



Vallée  
Bleue



A.T.M.E. Deschamps  
Electricité

Zone de l'Ousson Est / 01300 BELLEY  
Tél. 04 79 81 14 53 / Fax. 04 79 81 25 36  
Mail : [atme.deschamps@wanadoo.fr](mailto:atme.deschamps@wanadoo.fr)

**EXCELOC**  
LOCATION MATÉRIELS BTP

**ARMA NEWSTEEL**  
armatures béton

LOGENT les équipes, les motards sécurité et les bénévoles

HÔTEL - RESTAURANT  
BAR - CAFÉTÉRIA  
www.hotelberthet.fr

01260 Haut Valromey  
Tel: 04-79-87-68-16

LE RELAIS  
DES  
VIEILLES POSTES

Hôtel Restaurant  
★★★ de charme

09.83.77.42.18

relaisdesvieillespostes@gmail.com

1172, route des Nappes  
38630 LES AVENIERES  
FRANCE

SHANA The ORIGINALS  
HOTEL & RESIDENCE RELAIS

04 58 39 01 15  
info@shanahotel.fr

HÔTEL DU HAUT-BUGEY

https://bit.ly/hotelduhautbugey  
reception@hotelhautbugey.com  
+ 33 04 74 73 90 15  
3 rue Bichat, 01100 Oyonnax France

Logis HOTELS



HÔTEL  
RESTAURANT  
BAR  
TRAITEUR

04 22 91 82 81  
aubergeanglesforhotel@gmail.com

Le Hauteville  
HÔTEL — RESTAURANT

04 37 86 12 34  
INFO@LEHAUTEVILLE.COM  
WWW.LEHAUTEVILLE.COM  
305 RUE DE LA RÉPUBLIQUE  
01110 PLATEAU D'HAUTEVILLE

Auberge  
des  
Avenières

8 rue du 11 novembre 1918 | Hôtel - Restaurant  
35630 Les Avenières | Espaces de Restauration Cadeaux  
www.auberge-des-avenieres.fr | Vianda - Service traiteur

04 74 33 65 46  
contact@auberge-des-avenieres.fr

CHAMBRES D'HÔTES

Le Grand Amiral

06 12 42 12 24  
contact@maisondelamiral.fr

Les Caudalies

BAR | HÔTEL  
RESTAURANT

17 Rue Neuve  
01510 Artemare  
Tél. 04 79 87 64 51

la Paillère  
HOTEL RESTAURANT

01350 - Lavours

auberge.paillere@gmail.com  
04 79 42 41 18

Événementiel  
Séminaire  
Mariage  
Groupe  
Bar  
Parking

L' Auberge  
Campagnarde

4, place J.M. Jacquemet  
01230 Evosges  
Tél. +33 (0)4 74 38 55 55  
contact@auberge-campagnarde.com

HÔTEL RESTAURANT ROLLAND

24-44 place des granges 01470 Montagnieu  
04.74.36.73.45

L' Auberge  
de Ruffieu

04.79.42.35.79

Restaurant - Bar - Hôtel

Compagnons fondateurs  
DEPUIS 1905

Restaurant Gourjux  
Hôtel des Bergeronnettes

1024 montée de la Saunière | 73240 Champagnieux

RACINE PERCHÉE

457 Route de Montplan - 01300 Massignieu de Rives  
Tél. 07 71 03 33 93 - www.racineperchee.fr

Sweet Home  
HOTEL

Boulevard du mail - 01300 BELLEY  
+33 (0)4 79 81 01 20  
www.sweethomebelley.fr  
info@sweethomebelley.fr

LE PARRAIN 2026



## BRADEN REITZ

**2025**

- 2e Aubel-Thimister-Stavelot
- 4e Kuurne-Bruxelles-Kuurne Juniors
- 2e Aubel-Thimister-Stavelot - étape 2
- 2e Aubel-Thimister-Stavelot - étape 3
- 8e LVM Saarland Trofeo - étape 1
- 10e Ain Bugey Valromey Tour - étape 4
- 13e Classique des Alpes Juniors

**2024**

- 6e Tour Région Sud U19
- 10e Aubel-Thimister-Stavelot
- 13e GP Rüebliland

**2023**

- Vainqueur du GP Pieter Nassen U17 Kermesse
- Vainqueur de l'Intelligentsia Cup Fulton Street
- Vainqueur du Fat and Skinny Tire fest crit
- 2e Valley of the sun U17 Road Race
- 6e championnat USA course en ligne U17

L'**AIN BUGÉY VALROMEY Tour** est réputé pour être la course junior la plus difficile au monde, un peu comme un petit Tour de France, et cette année ne fait pas exception.

Chaque étape est un test pour déterminer qui est le meilleur coureur du monde. Si je pouvais participer cette année, j'attendrais avec impatience le contre-la-montre final sur le mythique **GRAND COLOMBIER**.

J'ai grandi en regardant le Tour de France gravir cette côte et j'ai toujours rêvé de la parcourir moi-même. J'habite maintenant tout près, alors chaque fois que je l'escalade, je vis mon rêve.

L'**AIN BUGÉY VALROMEY Tour 2026** sera, comme toujours, extrêmement difficile et il est certain que les meilleurs coureurs connaîtront des carrières exceptionnelles !



# BREIGNIER-CORDON ➤ ARTEMARE

Ville Grand Départ

Communauté de Communes Bugéy-Sud



**Thierry VERGAIN**

Maire de BREIGNIER-CORDON



C'est avec une grande satisfaction que la commune de BREIGNIER CORDON accueille pour la première fois le TVO.

Le département de l'Ain et particulièrement Bugéy-Sud est une terre de vélo. Un atout touristique indéniable pour BREIGNIER-CORDON.

Situé sur la partie la plus septentrionale du département, face aux massifs de la Chartreuse et de Belledonne, traversée par la ViaRhôna, au cœur de la réserve naturelle du haut Rhône, sublimé par la cascade de GLANDIEU, notre village sera le 10 juillet prochain le départ de la 1ère étape homme BREIGNIER CORDON – ARTEMARE.


Je remercie vivement l'ensemble des organisateurs du Tour du Valromey et particulièrement son président Jean Marc VIVIER de m'avoir proposé cette étape qui mettra à l'honneur deux de nos concitoyens disparus trop rapidement en leur attribuant chacun un sprint sur l'étape.

Patrice Bouvier et Jean Pierre BOURRON portaient chacun à leur manière le TVO dans l'âme.

A n'en pas douter, le 10 juillet sera une journée festive, je vous donne rendez vous au village départ pour profiter des animations, soutenir et encourager tous ces jeunes coureurs qui seront demain, les champions des plus grandes courses internationales séniors.

Bravo et bonne course à tous.

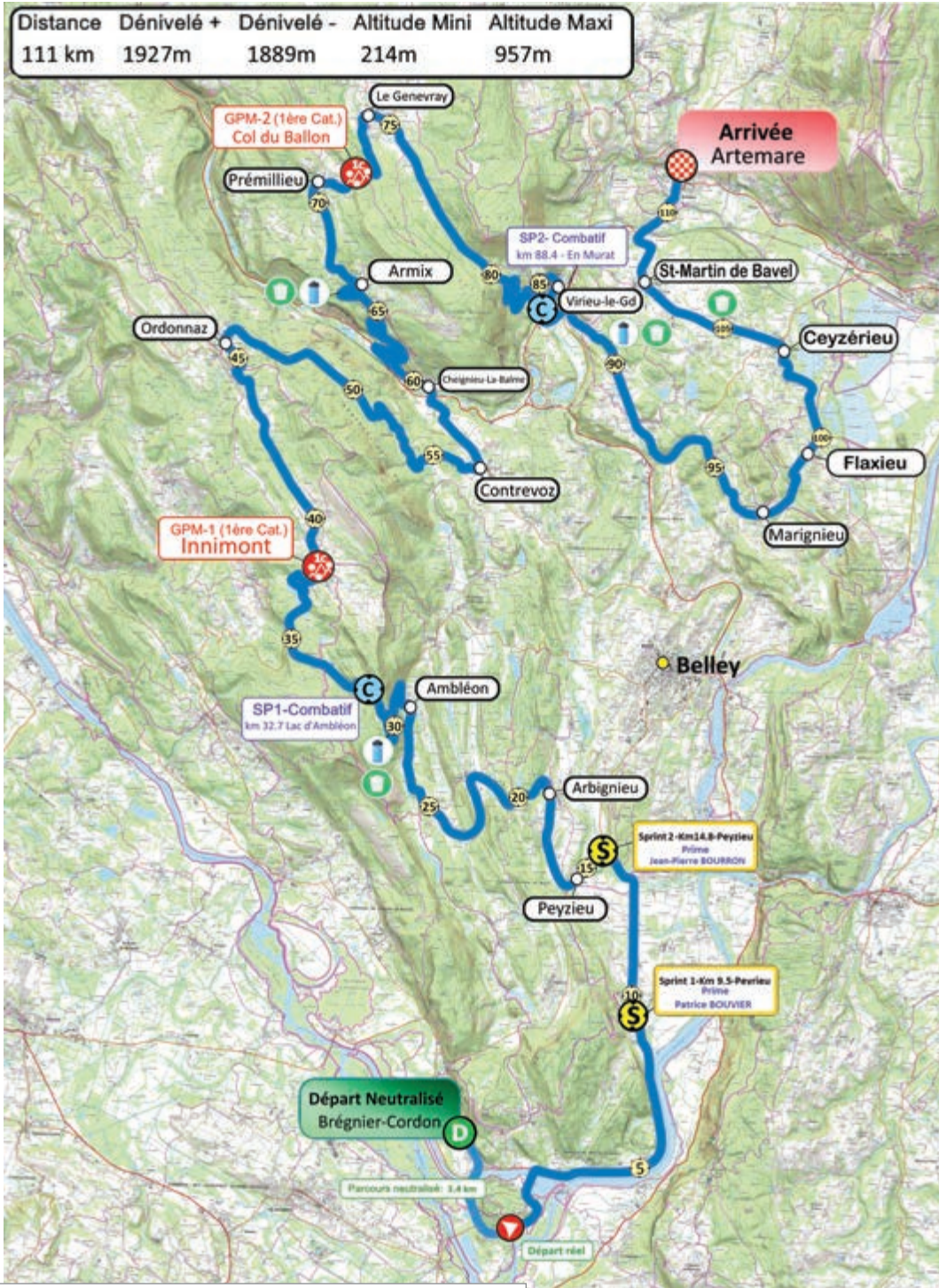
### POINTS GPX PPO



# BREGNIER-CORDON ➤ ARTEMARE

Ville Départ

Communauté de Communes Bugéy-Sud



## ORGANISATION DÉPART

**11h00**

Ouverture du village

**12h15 - 13h45**

Présentation des équipes

**14h00**

Départ fictif



- D** Départ neutralisé
- Départ km 0**
- Sprint**
- GPM Hors Catégorie**
- GPM 1<sup>ère</sup> Catégorie**
- GPM 2<sup>ème</sup> Catégorie**
- GPM 3<sup>ème</sup> Catégorie**
- GPM 4<sup>ème</sup> Catégorie**
- Arrivée**
- Super combativité**

## SPONSORS ÉTAPE

**JEAN BOUVIER**  
agriculture et espaces verts

01300 BREGNIER-CORDON  
www.newholland.com

SARL CEGOVIDA  
Votre magasin vous accueille  
tous les jours

Lundi au Samedi : 8H-20H  
Dimanche : 8H30-13H

**Carrefour**  
contact

01510 ARTEMARE • 0479420420  
1 rue Des Champs - Les Terrasses

Large gamme de produits  
Bio, locaux et régionaux!

**Carrefour BIO**

DANS VOTRE MAGASIN

# BREGNIER-CORDON ➤ ARTEMARE

## Communauté de Communes Bugey-Sud

Kilométrage		Altitude	Provenance	Croisement	Direction	Lieux	Spécificités	Direction	38km/h	40km/h	42km/h
Parcours	Restants										
0	3,4					Rassemblement coureurs - Rue de la salle des fetes					
0	3,4					Rue de la mairie		→			
0,8	2,6			D19		D19		→			
1,2	2,2			D19		Traversée du Rhône		↑			
1,4	2			D19		3 Ilots centraux	<>	D	↑		
2,5	0,9		D19	D992	D992	Passage à droite obligatoire	<>	D	←		
2,7	0,7			D992		Cordon- Ilots centraux	<>	D	↑		
3	0,4			D992			<>	D	↑		
3,4	0			D992		Départ réel		↑			

0	111	219		D992		Départ réel		↑	14:07	14:07	14:07	
1,4	109,6	232	D992	D125	D992	Direction Belley-Brenier		↑	14:09	14:09	14:09	
2,2	108,8	220	D992	D19C	D992	Direction Belley -Peyrieu		→	14:10	14:10	14:10	
2,6	108,4	223	D992	ROND POINT	D992	Camping de la Comtesse -Passage à droite obligatoire	<>	↑	14:11	14:10	14:10	
9,0	102	233		D992		Peyrieu	^ ^2	↑	14:21	14:20	14:19	
9,5	101,5	238	D992	D24A	D992	Sprint 1 Peyrieu (Panneau 30 km/h) Prime Patrice BOUVIER		↑	14:22	14:21	14:20	
10,3	100,7	244		D992		Peyrieu (sortie) Chicanes et retrecissements	D	↑	14:23	14:22	14:21	
14,2	96,8	234	D992	D10	D10	Direction Prémézel-Arbignieu	<>	←	14:29	14:28	14:27	
14,8	96,2					Sprint 2 Peyzieu - Prime Jean-Pierre BOURRON			14:30	14:29	14:28	
15,2	95,8	225		D10		Peyzieu		↑	14:31	14:29	14:28	
15,3	95,7	225		D10		Peyzieu Retrecissement (3)	D B+Z	⇒ <=	↑	14:31	14:29	14:28
15,9	95,1	278	D10	D10F	D10F	Direction Arbignieu		→	14:32	14:30	14:29	
18,3	92,7	279	D10F	D69	D69	Arboys en Bugey - Direction Colomieu/Arbignieu		←	14:35	14:34	14:33	
21,5	89,5	329		D69		Colomieu (Plots betons )	⇒ <= D	^ ^3 HN	↑	14:40	14:39	14:37
24,8	86,2					Début d'ascension (Panneau entrée Conzieu)		↑	14:46	14:44	14:42	
24,8	86,2	336		D24B		Conzieu		^ ^2 HN	↑	14:46	14:44	14:42
26,3	84,7	375		D24B		Crapeou		^ ^	↑	14:48	14:46	14:44
27,6	83,4	399		D24B		Ambléon	===	>et<	↑	14:50	14:48	14:46
28,0	83	408	D24	R. des combes		Ambléon	===	←	14:51	14:49	14:47	
28,8	82,2	490	Route des Combes	D41		Ambléon - Direction Route du Bugey	===	←	14:52	14:50	14:48	
29,0	82	606		D41		Début zone de Ravitaillement		↑	14:52	14:50	14:48	
31,3	79,7	695		D41		Fin zone de Ravitaillement		↑	14:56	14:53	14:51	
32,4	78,6	719		D41		Lac d'Ambléon Combatif 1 (Panneau stationnement interdit)		↑	14:58	14:55	14:53	
34,7	76,3	745	D41	D94A	D94A	Direction Ordonnaz-Innimont		→	15:01	14:59	14:56	
38,7	72,3	882	D94A	Rue centrale		Innimont		←	15:08	15:05	15:02	
38,9	72,1	871	Rue centrale	D94A		Innimont		←	15:08	15:05	15:02	
39,6	71,4	891		D94A		GPM1 1ère Cat -Innimont (Chemin des Perches)		↑	15:09	15:06	15:03	
45,7	65,3	850	D32	D94A	D32	Ordonnaz (mairie) Direction Belley-Contrevoz		→	15:19	15:15	15:12	
52,5	58,5	607		D32		Preveyzieu		↑	15:29	15:25	15:22	
56,3	54,7	371		D32		Contrevoz		↑	15:35	15:31	15:27	
56,5	54,5	365		D32		Contrevoz- virage Ilots centraux, Quilles et Chicanes	<>	D	←	15:36	15:31	15:27
59,3	51,7	339	D41A	D150A	D41C	D1504		D	↑	15:40	15:35	15:31
59,5	51,5	332		D41C		Cheignéu La Balme		←	15:40	15:36	15:32	
61,2	49,8	345	D41C	D103		Rossillon(Mairie) Dir. Armix - Début d'ascension		→	15:43	15:38	15:34	
68,0	43	695				Début zone de ravitaillement		↑	15:54	15:49	15:44	
70,5	40,5	765				Fin zone de ravitaillement		↑	15:58	15:52	15:47	

Kilométrage		Altitude	Provenance	Croisement	Direction	Lieux	Spécificités	Direction	38km/h	40km/h	42km/h		
Parcours	Restants												
70,5	40,5	887		D103		Prémillieu		↑	15:58	15:52	15:47		
70,7	40,3	896	D103	D53B	D53B	Prémillieu		→	15:58	15:53	15:48		
72,0	39	929		D53B		GPM2 - 1ère Cat Col du Ballon		↑	16:00	15:55	15:49		
72,9	38,1	889		D53B		Pont sur ruisseau ( protections)	D	↑	16:02	15:56	15:51		
74,7	36,3	840	D53B	D53A	D53A	Le Genevray Direction Virieu de Grand		→	16:04	15:59	15:53		
75,4	35,6	837	D53A	D53	D53	Direction Vireu le Grand- Ponthieu		→	16:06	16:00	15:54		
84,9	26,1	319		D53		Virieu le Grand- Pont - Descente Protections	=== D	↑	16:21	16:14	16:08		
85,4	25,6	292		D53		Virieu le Grand- Virage route étroite (2) -Descente Protections	^ ^ === D	↑	16:21	16:15	16:09		
85,8	25,2	271		D53		Virieu le Grand (Place)	(T) S <	D	→	16:22	16:15	16:09	
86	25	274		D53		Virieu le Grand (Eglise Rétrécissement Danger)	===	D	↑	16:22	16:16	16:09	
86,6	24,4	268		D53		Virieu le Grand (Passage sous pont voie ferrée)		D	↑	16:23	16:16	16:10	
86,9	24,1	264	D53	D 904	D904		<>	←	16:24	16:17	16:11		
87,5	23,5	257	D904	D31J	D904			↑	16:25	16:18	16:12		
87,8	23,2	264	D904	D105	D105	Virieu le Grand-Passage à droite obligatoire	D	<>	→	16:25	16:18	16:12	
88	23	271	D105	En Murat				↑	16:25	16:19	16:12		
88,4	22,6	293		D105		En Murat Combatif 2 - Abris Bus bleu		↑	16:26	16:19	16:13		
88,5	22,5	300	D105	D31E	D31E	Début zone de Ravitaillement - Direction Chazey Bons- Cuzieu		→	16:26	16:19	16:13		
89,7	21,3	344	D31E	D31C	D31C	Direction Chazey Bons- Cuzieu		→	16:28	16:21	16:15		
90,2	20,8	361		D31C		Fin de zone de Ravitaillement Vollen-Ilots centraux	<>	D	↑	16:29	16:22	16:15	
90,8	20,2	354		D31C		Vollen Ilots centraux (3)	<>	D	↑	16:30	16:23	16:16	
91,9	19,1	304	D31C	D31D	D31D	Direction Ceyzerieu-Marignieu		←	16:32	16:24	16:18		
91,9	19,1	304		D312D		Entrée Donalèche	^ ^2	↑	16:32	16:24	16:18		
93,3	17,7	315	D31D	D83	D83	Direction Ceyzerieu		↑	16:34	16:26	16:20		
94,2	16,8	328	D836	D69	D69	Direction Marignieu		→	16:35	16:28	16:21		
95,9	15,1	347	D69	D37G	D69			→	16:38	16:30	16:24		
96,3	14,7	338	D69	Chemin sous la vigne			=== (T) S <	↑	16:39	16:31	16:24		
96,8	14,2	343	Ch. sous la vigne	D69C			===	↑	16:39	16:32	16:25		
97	14	348	D69C	D37G	D69C	Marignieu		↑	16:40	16:32	16:25		
98,9	12,1	289	D69C	D37G	D69C	Direction Lavours - Flaxieu	X D	↑	16:43	16:35	16:28		
99,1	11,9	287		D69C		Flaxieu		↑	16:43	16:35	16:28		
99,2	11,8	287		D69C		Flaxieu -PRIME MAIRIE au Lampadaire		←	16:43	16:35	16:28		
99,4	11,6	284		D69C		Flaxieu-Virage	=== D (T) S <	→	16:43	16:36	16:29		
100,2	10,8	234	D69C	D83	D83	Direction Ceyzerieu		←	16:45	16:37	16:30		
100,6	10,4	237	D83	D37H	D83	Direction Ceyzerieu		→	16:45	16:37	16:30		
102,4	8,6	253		D83		Arvrisieu		↑	16:48	16:40	16:33		
103,1	7,9	270	D83	D37	D37	Ceyzerieu (Grande rue)	D	⇒ <=	===	→	16:49	16:41	16:34
103,4	7,6	272	D37	D83		Ceyzerieu (place) Pavés	D	←	16:50	16:42	16:34		
103,4	7,6	272	D83	D105	D105	Ceyzerieu (place)	===	↑	16:50	16:42	16:34		
105,2	5,8	343		D105		Zone de déchets		→	16:53	16:44	16:37		
105,7	5,3	350		D105		Fin zone de rejet		↑	16:53	16:45	16:38		
106,8	4,2	357	D105	D69	D69	Saint martin de Bavel		↑	16:55	16:47	16:39		
107,5	3,5	335	D69	D31C	D69	Saint martin de Bavel		↑	16:56	16:48	16:40		
109	2	258	D69	D904	D904	Direction Artemare Culoz	^ ^	↑	16:59	16:50	16:42		
110,4	0,6	247		D904		Pont sur Seran Protection		↑	17:01	16:52	16:44		
110,6	0,4	245	D904	Rue des Barques D904		Dérivation DS		↑	17:01	16:52	16:45		
110,7	0,3	245	D904	D31	D31	Artemare -Cote d'Yon		↑	17:01	16:53	16:45		
111	0	257		D31		Arrivée Artemare - Cote d'Yon		↑	17:02	16:53	16:45		

Route étroite	===
Rétrécissement	⇒ <=
Chicanes	>et<
Ilots centraux	<>
Ralentisseur	^ ^
Virage (très serré à gauche)	(T) S <
Virage (très serré à droite)	(T) S >
Croisement	X
Autres Dangers	D

**La Région**  
Auvergne-Rhône-Alpes

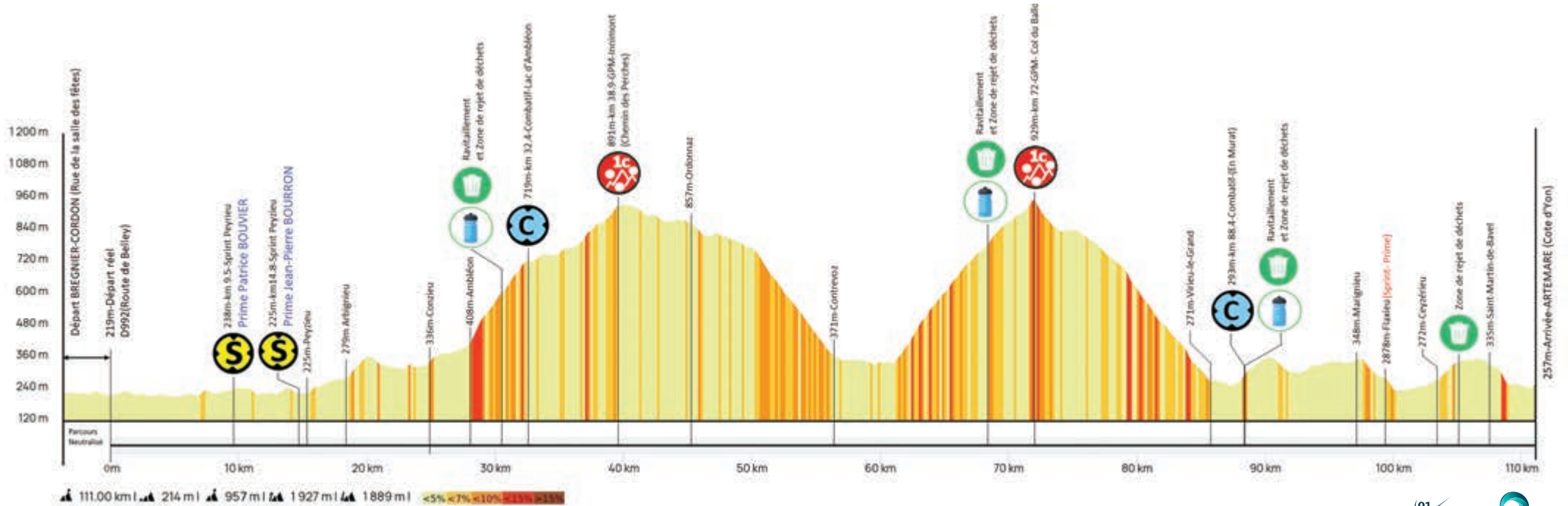
**AIN**  
le Département

**BUGEYSUD**  
Communauté de communes

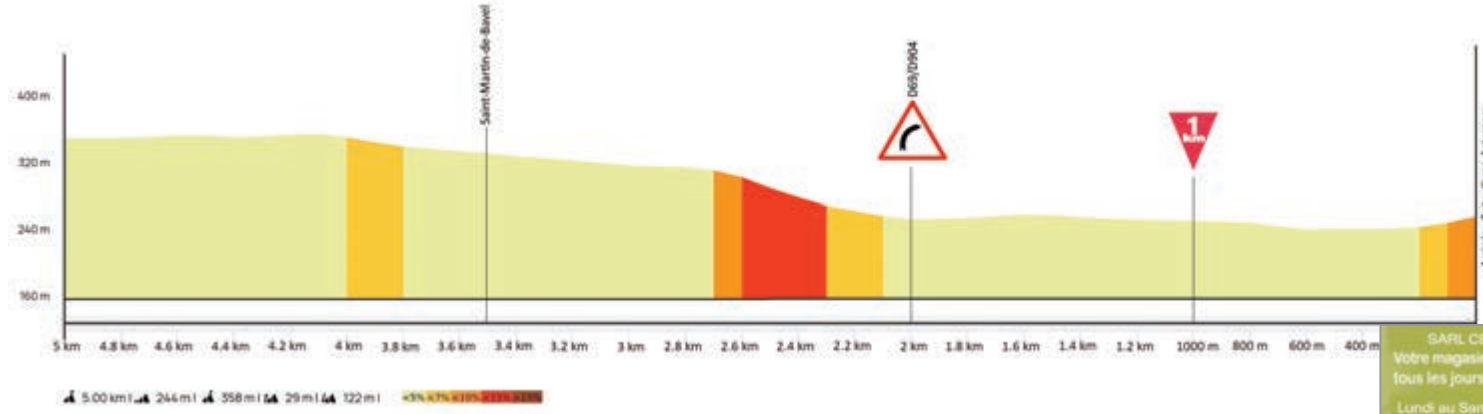
BREGNIER-CORDON ➤ ARTEMARE

Communauté de Communes Bugéy-Sud

GRAND PRIX - JEAN BOUVIER / CARREFOUR ARTEMARE



LES 5 DERNIERS KILOMETRES



**SPONSORS ÉTAPE**  
**JEAN BOUVIER**  
*agriculture et espaces verts*  
**01 300 BREGNIER-CORDON**  
[www.newholland.com](http://www.newholland.com)

**SARL CEGOVIDA**  
 Votre magasin vous accueille tous les jours  
 Lundi au Samedi : 8H-20H  
 Dimanche : 8H30-13H  
**Carrefour contact**  
 01 51 10 ARTEMARE • 04 78 42 04 20  
 1 rue Des Changs - Les Terrasses  
 Large gamme de produits Bio, locaux et régionaux !  
**DANS VOTRE MAGASIN**



## BREGNIER-CORDON &gt; ARTEMARE

Ville Arrivée



Serge BAL

Maire de FLAXIEU  
Président de l'Amicale des  
Maires de Bugey-Sud

Quelle joie pour nous de revoir les jeunes coureurs de l'Ain Bugey Valromey Tour traverser notre village de FLAXIEU, le 10 juillet 2026 !

Ils vont se disputer le sprint rue de la Ste Fontaine, rue qui tient son nom de l'oratoire, appelé aussi « fontaine d'Aymon, monument inscrit à l'inventaire supplémentaire des monuments historiques depuis 1926.

On rapporte qu'à l'époque (XVe siècle) l'eau de cette fontaine avait des vertus médicinales, mais évidemment, je déconseille vivement aux coureurs, ainsi qu'à tous les passants de s'en abreuver !! et de privilégier, avec modération, l'excellent Chardonnay du coteau de Pommont ou les bons jus de fruits (bio, bien sûr) du GAEC !

D'ailleurs le vainqueur du sprint gagnera son poids en produits locaux, offerts par la municipalité de FLAXIEU.

Un grand Merci à Jean-Marc, à Jacques, ainsi qu'à tous les organisateurs d'avoir validé la traversée de notre petite Commune ... Et que vive l'Ain Bugey Valromey Tour !

## Communauté de Communes Bugey-Sud



Roland DECHAMPS  
Maire de ARTEMARE



Artemare, petite commune du Bugey, située dans un écrin de verdure au pied du mythique Grand Colombier, bénéficie d'un climat et d'un environnement exceptionnels.

Artemare dispose d'une offre commerciale et artisanale dynamique et complète, qui va du petit commerce à la grande surface, en passant par une activité artisanale soutenue, une offre médicale et paramédicale importante, ainsi qu'au niveau scolaire de la maternelle au collège, avec également un service périscolaire, une micro-crèche et un accueil de loisirs qui seront dotés prochainement d'un bâtiment neuf dédié à ses activités.

Artemare compte une trentaine d'associations sportives et culturelles qui évoluent dans des équipements qui viennent compléter l'attractivité de notre commune.

Artemare héberge le siège de TVO, c'est un partenariat de plus de 30 ans dont la municipalité est fière et c'est avec plaisir que cette année encore, nous accueillerons l'arrivée de la 1<sup>ère</sup> étape de cette édition 2026.


Je tiens à saluer et remercier tous les bénévoles, organisateurs et sponsors qui œuvrent à la réussite de cette épreuve cycliste Tour du Valromey Organisation, berceau de graines de champions, en particulier Maxime Bouet, enfant du pays, Mathieu Van Der Poel (petit fils de Raymond Poulidor) et plus récemment Paul Seixas qui s'illustrent chacun de façon magistrale dans le monde du cyclisme professionnel.

Une perfection au niveau de l'organisation de cette épreuve, avec une magnifique arrivée à Artemare lors de la première étape le 10 juillet.

Je souhaite la pleine réussite sportive pour cette 38<sup>ème</sup> édition du Tour Valromey Organisation qui met à l'honneur notre beau territoire et plus particulièrement Artemare.

Sportivement

## POINTS GPX



**JEAN BOUVIER**  
agriculture et espaces verts  
01300 BREGNIER-CORDON  
www.newholland.com

SARL CEGOVIDA  
Votre magasin vous accueille  
tous les jours

Lundi au Samedi : 8H-20H  
Dimanche : 8H30-13H



**Carrefour**  
contact

01510 ARTEMARE • 0479 42 04 20  
1 rue Des Champs - Les Terrasses

Large gamme de produits  
Bio, locaux et régionaux!



DANS VOTRE MAGASIN



**Philippe LEROY**  
07 72 22 49 70  
04 79 42 79 18  
[p.leroy@be-asi.fr](mailto:p.leroy@be-asi.fr)

**AIN SAVOIES INGÉNIERIE**  
Actipôle Bugey Sud  
Bâtiment LA TOILE  
87, rue de La Picardière  
01300 VIRIGNIN



**Khalifa BELMOUSSA**  
Conseiller en immobilier  
06 88 03 86 48  
[khalifa.belmoussa@safti.fr](mailto:khalifa.belmoussa@safti.fr)

[www.safti.fr](http://www.safti.fr)



Un peloton très très étiré !

# EDITO Président du Comité Départemental de l'Ain cyclisme



**Patrick VACLE**

Président du Comité Départemental de l'Ain cyclisme

Le **"Tour du Valromey"** est une grande fierté pour notre territoire et pour le cyclisme. Cette épreuve **UCI U19** est aujourd'hui une référence du calendrier international, attirant chaque année des **jeunes coureurs et coureuses** venus de nombreux pays, tous animés par la même passion et la même envie de se révéler au plus haut niveau.

Sur les routes exigeantes de l'Ain, ces jeunes athlètes vivent une expérience sportive et humaine unique. Le **"Tour du Valromey"** est souvent une étape importante dans leur parcours, un moment où se construisent **les champions et championnes de demain**, mais aussi des femmes et des hommes portés par les valeurs du sport, de l'engagement et du respect.

Derrière cette épreuve de haut niveau, il y a, avant tout, une formidable aventure humaine rendue possible grâce à l'engagement de **vos bénévoles**. Leur présence, leur générosité et leur professionnalisme sont essentiels à la réussite de cette organisation et témoignent de la force du tissu associatif de notre territoire.

La sécurité reste également au cœur de cet engagement collectif. Grâce au travail coordonné des organisateurs, des signaleurs et des services de secours, vous garantissez les meilleures conditions possibles pour les coureurs, les coureuses, les encadrants et le public.

Au nom du **Comité Départemental de l'Ain cyclisme**, j'adresse mes remerciements sincères à toutes celles et ceux qui contribuent à la réussite de cet événement, à son président Jean Marc Vivier ainsi qu'à toute son équipe et je souhaite à l'ensemble des délégations internationales, aux coureurs et aux coureuses, une très belle édition 2026, riche en sport, en émotions et en partage.

## PARTENAIRES

---

# FONTAINE TP

**T RANCHAND** ©  
— DEPUIS 1881 —

ZA la Pélissière - 01300 BELLEY  
+33 (0)4 79 81 75 75 - [www.tranchand.com](http://www.tranchand.com)

## PARTENAIRE Médical

---



# ambulance



# LHUIS > SAINT-VICTOR-DE-MORESTEL

Site de départ :  
Place du champ de Mars

Ville Départ

Communauté de Communes Plaine de l'Ain / Balcons du Dauphiné



**Emmanuel GINET**  
Maire de LHUIS



Cette année, la commune de **Lhuis** a le plaisir d'accueillir pour la deuxième fois une étape de l'**Ain Bugey Valromey Tour**.

Véritable **terre de vélo**, notre commune est régulièrement traversée par de nombreux cyclistes. Passage incontournable pour rejoindre les **cols de Portes et des Fosses**, Lhuis offre également un cadre particulièrement apprécié pour la richesse de son patrimoine et de ses paysages. Le visiteur peut ainsi découvrir notre **centre-bourg**, dominé par l'église et son **abside classée Monument Historique**, ainsi que les **anciens fours, fontaines, lavoirs** et **demeures bourgeoises** qui témoignent de l'histoire et de l'identité de notre village. Le **lac de Milieu**, classé **Espace Naturel Sensible**, complète cet ensemble remarquable.


À titre personnel, **passionné de cyclisme et pratiquant amateur**, je mesure pleinement l'importance de ce type d'événement, qui met en valeur notre territoire tout en partageant les valeurs de **sport, d'effort et de convivialité**.

C'est donc avec un immense plaisir que nous accueillerons l'**association du TVO**, organisatrice de cette belle manifestation sportive, ainsi que l'ensemble des **équipes de cyclistes** engagées dans l'épreuve.

**Amitiés sportives,  
Bonne course à tous !**



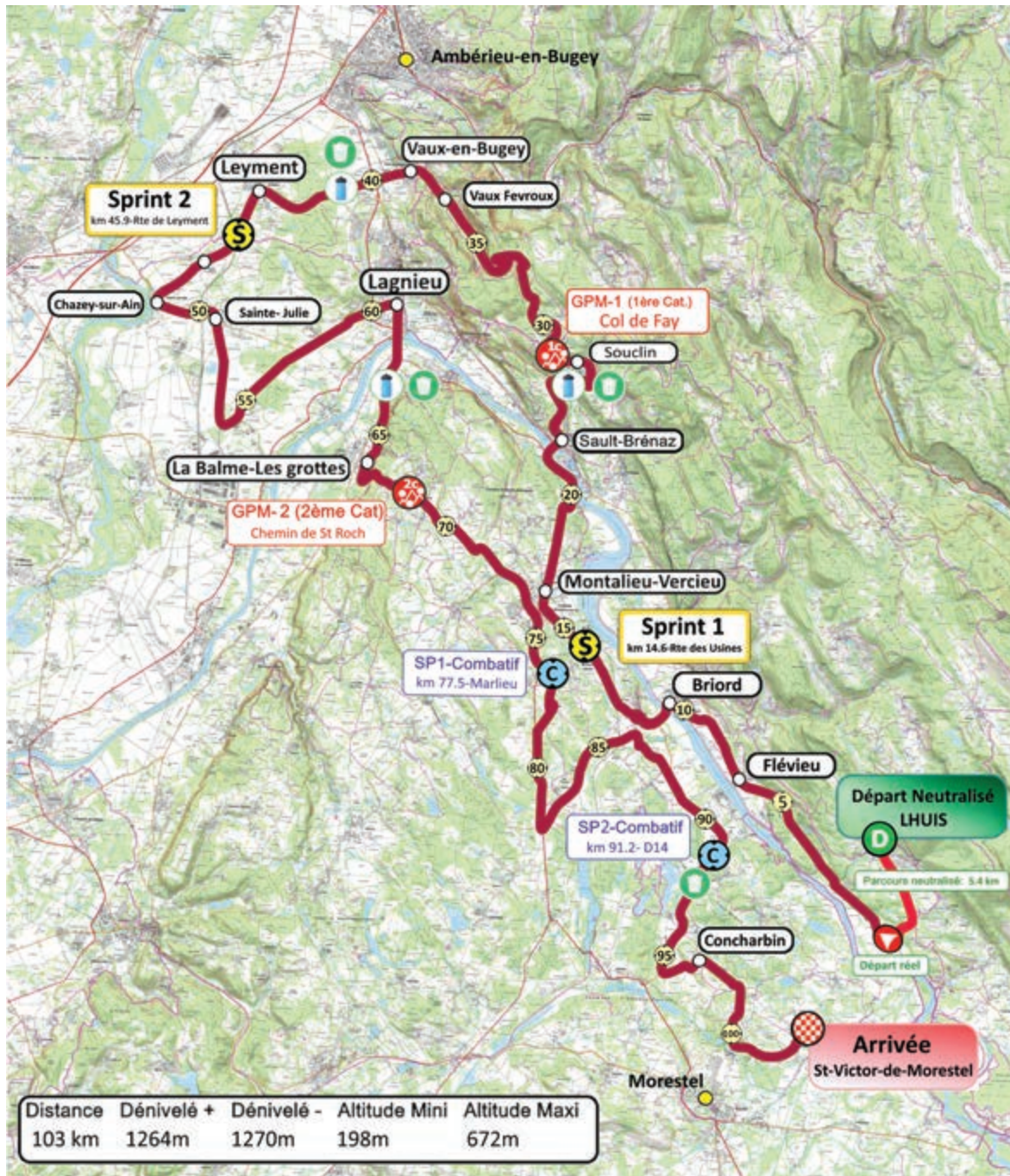
### POINTS GPX PPO



LHUIS ➤ SAINT-VICTOR-DE-MORESTEL

Ville Départ

Communauté de Communes Plaine de l'Ain / Balcons du Dauphiné



ORGANISATION DÉPART

11h30  
Ouverture du village  
13H15 à 14H45  
présentation des équipes  
15h00  
Départ fictif



- Départ neutralisé
- Départ km 0
- Sprint
- GPM Hors Catégorie
- GPM 1<sup>ère</sup> Catégorie
- GPM 2<sup>ème</sup> Catégorie
- GPM 3<sup>ème</sup> Catégorie
- GPM 4<sup>ème</sup> Catégorie
- Arrivée
- Super combativité

SPONSOR ÉTAPE



LHUIS > SAINT-VICTOR-DE-MORESTEL

Communauté de Communes Plaine de l'Ain / Balcons du Dauphiné

Kilométrage		Altitude	Provenance	Croisement	Direction	Lieux	Spécificités	Direction	38km/h	40km/h	42km/h	
Parcours	Restants											
0	3,9	396				Lhuis -Rassemblement coureurs Rue du Bourg						
0,1	3,8	401	D79B	D79	D79							
0,6	3,3	381	D79	D10A	D79							
3,8	0,1	233	D79	D19	D19	D19	(T) S →	→				
3,9	0	235		D19		Départ réel - D19/Chemin du Champ Bouvet						
0	103	235		D19		Départ réel						
6,5	96,5	216		D19		Fléviu Nombreux ilots centraux + chicannes	<>3	↑	15:11	15:11	15:11	
8,6	94,4	221	D19	D79A	D79A	Direction Montaliieu-Bouvesse		←	15:24	15:23	15:23	
9,7	93,3	206		D79A		Traversée de Briord Nombreux rétrécissements et chicannes x 4	>et<4	←	15:26	15:25	15:24	
10,3	92,7	206	D79A	D19A	D19A	Briord		←	15:27	15:26	15:25	
10,5	92,5	208	D19A	D52	D52	Traversée du Rhône - Ain/Isère		↑	15:27	15:26	15:26	
10,9	92,1	218	D52	D14A	D52	Ilots centraux -Passage à droite obligatoire	<>	↑	15:28	15:27	15:26	
11,4	91,6	222	D52	D14	D52	Le Bayard-Feux tricolore	D	↑	15:29	15:28	15:27	
14,6	88,4	220		D52		Sprint 1 Enseigne VICAT		↑	15:34	15:32	15:31	
14,9	88,1	219		D52		Ilots centraux	<>	↑	15:34	15:33	15:32	
15,3	87,7	219	D52	D521	D521	Montaliieu-Vercieu - Rue des usines		→	15:35	15:33	15:32	
15,8	87,2	218		D2521		Rue des usines -Pont Protection		↑	15:35	15:34	15:33	
16,2	86,8	217	D521	D1075	D1075	Montaliieu-Grande Rue - Direction Bourg	(T) S →	STOP	→	15:36	15:35	15:34
16,6	86,4	218	D1075	D521	D1075	Montaliieu centre	^ ^4	↑	15:37	15:35	15:34	
17,4	85,6	221	D1075	D52F	D1075	Rond point	<>	↑	15:38	15:37	15:35	
17,6	85,4	223		D1075		Passage à droite Ilotes centraux x 3	D	<>	↑	15:38	15:37	15:36
21,4	81,6	210	D1075	D52N	D52N			↑	15:44	15:43	15:41	
21,8	81,2	201	D52N	D122	D122	Passage sur Rhône - Isere/Ain		↑	15:45	15:43	15:42	
22,0	81	204	D122	D19		Saut Brénaz	^ ^1	X	↑	15:45	15:44	15:42
22,1	80,9	211		Rue de Chaillon		Début d'ascension		↑	15:45	15:44	15:42	
24,2	78,8	371		Rue du Colombier				←	15:49	15:47	15:45	
24,7	78,3	409	D60	D99B	D99B	Direction Souclin - Debut zone de rejet de déchets		→	15:50	15:48	15:46	
26,5	76,5	521		D99		Direction Ordonnaz/Souclin - Fin zone de rejet de ravitaillement		←	15:52	15:50	15:48	
26,5	76,5	535	D99	D99C	D99C	Direction Fay/Souclin		↑	15:52	15:50	15:48	
27,2	75,8	584		D99C		Danger retrecissement maison		↑	15:53	15:51	15:49	
27,5	75,5	602		D99C		Traversée de Souclin	===	↑	15:54	15:52	15:50	
28,5	74,5	680		D99C		GPM 1- 1ère CAT- Col de Fay - Descente sinieuse	===	↑	15:56	15:53	15:51	
29,5	73,5	609		D99C		Traversée de Fay - Descente technique	D	===	↑	15:57	15:55	15:53
30,6	72,4	623	D99C	D60	D60	Direction Clezieu	===	→	15:59	15:56	15:54	
32,5	70,5	587	D60	D60A	D60	Direction Vaux en Bugey Descente étroite et sinieuse	D	===	←	16:02	15:59	15:57
32,8	70,2	561		D60		Blocs rocheux à gauche x 2		↑	16:02	16:00	15:57	
36,7	66,3	322		D60A		Entrée Vaux Fevroux Retrécissement et Quilles	=> <=	↑	16:08	16:06	16:03	
37,0	66	310		D60A		Vaux Fevroux bloc roche à gauche et rétrécissements	===					
38,4	64,6	280	D60A	D77A	D77A	Vaux en Bugey	STOP	↑	16:11	16:08	16:05	
38,4	64,6	280		D77A		Vaux en Bugey Chicannes et ralentisseurs très prononcés		↑	16:11	16:08	16:05	
39,4	63,6	260		D77A		Vaux en Bugey - Passage a niveau -Deserte locale		↑	16:13	16:10	16:07	
39,7	63,3	267	D77A	D1075	D77A	Rond point	D	↑	16:13	16:10	16:07	
40,0	63	269		D77A		Debut zone de ravitaillement		↑	16:14	16:11	16:08	
42,0	61	273		D77B		Fin de zone de Ravitaillement		↑	16:17	16:14	16:11	
42,6	60,4	258		D77B		Leyment Chicannes et 3 ralentisseurs		↑	16:18	16:14	16:11	
43,7	59,3	245	77D	D77	D77	Leyment - Dir. St Vulbas -Chazey sur Ain	STOP	←	16:20	16:16	16:13	
45,6	57,4	248	D77	D77C	D77C	Direction Chazey sur Ain		→	16:23	16:19	16:16	
45,9	57,1	250		D77C		Sprint 2 -Route de Leyment		↑	16:23	16:19	16:16	
46,5	56,5	247		D77C		Traversée Rignieu le Désert	^ ^4	↑	16:24	16:20	16:17	
47,4	55,6	243		D77C		Entrée Chazey sur Ain	^ ^2	=> <=	↑	16:25	16:22	16:18

Kilométrage		Altitude	Provenance	Croisement	Direction	Lieux	Spécificités	Direction	38km/h	40km/h	42km/h			
Parcours	Restants													
48,2	54,8	245	D77C	D40	D40	Chazey sur Ain-Grande Rue	<>	STOP	^ ^2	←	16:27	16:23	16:19	
48,6	54,4	241	D40	D62	D40	Direction Lagnieu / Ste Julie				↑	16:27	16:23	16:20	
50,4	52,6	228		D40		Sainte Julie				^ ^4	↑	16:30	16:26	16:23
50,6	52,4	223	D40	D77	D77	Direction St Vulbas/Blyes					→	16:30	16:26	16:23
52,5	50,5	216		D77		Plaine robert- Rétrécissement x 3	=> <=		^ ^	↑	16:33	16:29	16:26	
53,8	49,2	213	D77	D62A	D62A	Rond point - Direction Lagnieu Posafol				<>	←	16:35	16:31	16:27
54,5	48,5	214		D62A						<>	←	16:37	16:32	16:28
57,6	45,4	209	D62A	D40	D40						→	16:41	16:37	16:33
58,0	45	213		D40		Posafol - Nombreux petits ilots centraux(6)				D+++	↑	16:42	16:38	16:33
61,0	42	206	D40	D20A	D20A	Rond point Lagnieu					→	16:47	16:42	16:38
61,9	41,1	202	D20A	D1075	D1075	Rond point					↑	16:48	16:43	16:39
62,0	41	201		D1075		Passage sur Rhône - Ain/Isère					↑	16:48	16:44	16:39
62,4	40,6	198	D1075	D65	D65						→	16:49	16:44	16:40
64,6	38,4	220	D65	D65i	D65	Début de zone de ravitaillement Direction la balme les grottes	<>	===		←	16:53	16:47	16:43	
65,2	37,8	230		D65		La Balme-Les Grottes - Rond point Fin zone de ravitaillement	^ ^	===		↑	16:53	16:48	16:44	
65,5	37,5	218		D65		La Balme-Les Grottes Virage trottoir				D	↑	16:54	16:49	16:44
66,3	36,7	220	D65	Ch. de St Roch	Ch. de St Roch	Début d'ascension				===	←	16:55	16:50	16:45
67,9	35,1	350		Chemin de St Roch	Route des Perrettes	GPM 2- 2ème CAT Chemin de St Roch					↑	16:58	16:52	16:48
68,1	34,9	352		Ch. de St Roch	Route des Perrettes						→	16:58	16:53	16:48
68,8	34,2	321		Rte de la Balme		Direction Parmillieu					→	16:58	16:53	16:48
71,7	31,3	267		D52J	D52J	Traversée de Parmillieu					←	16:59	16:54	16:49
72,5	30,5	242	D52J	D52	D52	Conillieu - Direction Montaliieu	===			→	17:04	16:58	16:53	
73,1	29,9	230	D52	D521	D52	Sortie Conillieu	STOP			←	17:05	16:59	16:54	
74,2	28,8	223		D52		Montaliieu				←	17:06	17:00	16:55	
74,4	28,6	222	D52	D1075	D1075	Nombreux Ilots centraux	<>			↑	17:08	17:02	16:57	
75,0	28	229		D1075		Rond point Direction Morestel / Lancin	<>			↑	17:08	17:02	16:57	
75,9	27,1	272	D1075	D52H	D52H	Rond point - Passage à droite obligatoire	<>			↑	17:09	17:03	16:58	
76,5	26,5	263	D52H	R. du Thevenet	R. du Thevenet	Direction Bouvesse Quirieu					←	17:10	17:04	16:59
77,1	25,9	281		R. du Thevenet	R. du four à pain	Bouvesse Quirieu					→	17:11	17:05	17:00
77,5	25,5	297		R. du four à pain	R. du four à pain						↑	17:12	17:06	17:01
78,7	24,3	292		Rue du pré du Lin	D1075	Combatif 1 Panneau entrée Marlieu					↑	17:13	17:07	17:01
81,8	21,2	268	D1075	D140	D140					(T) S ←	←	17:15	17:09	17:03
86,2	16,8	222	D140	D16	D16						←	17:15	17:09	17:03
86,7	16,3	232	D16	Rue du Terray	Rue du Terray	Direction Mepieu/Creps					→	17:20	17:13	17:07
88,1	14,9	225		Rue du Terray	D14A	Direction Mollard Viret	=> <=			←	17:27	17:20	17:14	
90,2	12,8	226		D14A							↑	17:27	17:20	17:14
91,2	11,8	231		D14		Passage sur pont					↑	17:30	17:23	17:16
92	11	227		D15		Direction Mollard Viret					↑	17:33	17:26	17:19
92,5	10,5	230	D14	D16	D14	Ilots centraux -Passage à droite obligatoire	<>			↑	17:33	17:26	17:19	
94,7	8,3	230	D14	D16E	D14	Combatif 2					↑	17:35	17:27	17:21
95,4	7,6	234	D14	D16D	D16D	Début zone de rejets de déchets					↑	17:36	17:29	17:22
96,9	6,1	276		D16D		Direction Arandon/Morestel - Fin zone de rejets de déchets					↑	17:37	17:29	17:23
98,5	4,5	254	D16D	D16	D16	Direction Arandon/Morestel					↑	17:40	17:33	17:26
100,3	2,7	245	D16	D60	D60	Direction Conchardin	(T) S ←			←	17:41	17:34	17:27	
103	0	229		D60		Conchardin Danger bloc pierre	D			←	17:44	17:36	17:29	
						Direction Thuille /Morestel	<>			→	17:46	17:38	17:31	
						Direction St Victor de Morestel					←	17:49	17:41	17:34
						Arrivée-Rue de la Rivoire					↑	17:53	17:45	17:38

Route étroite ==

Rétrécissement => <=

Chicanes >et<

Ilots centraux <>

Ralentisseur ^ ^

Virage (très) serré à gauche (T) S ←

Virage (très) serré à droite (T) S →

Croisement X

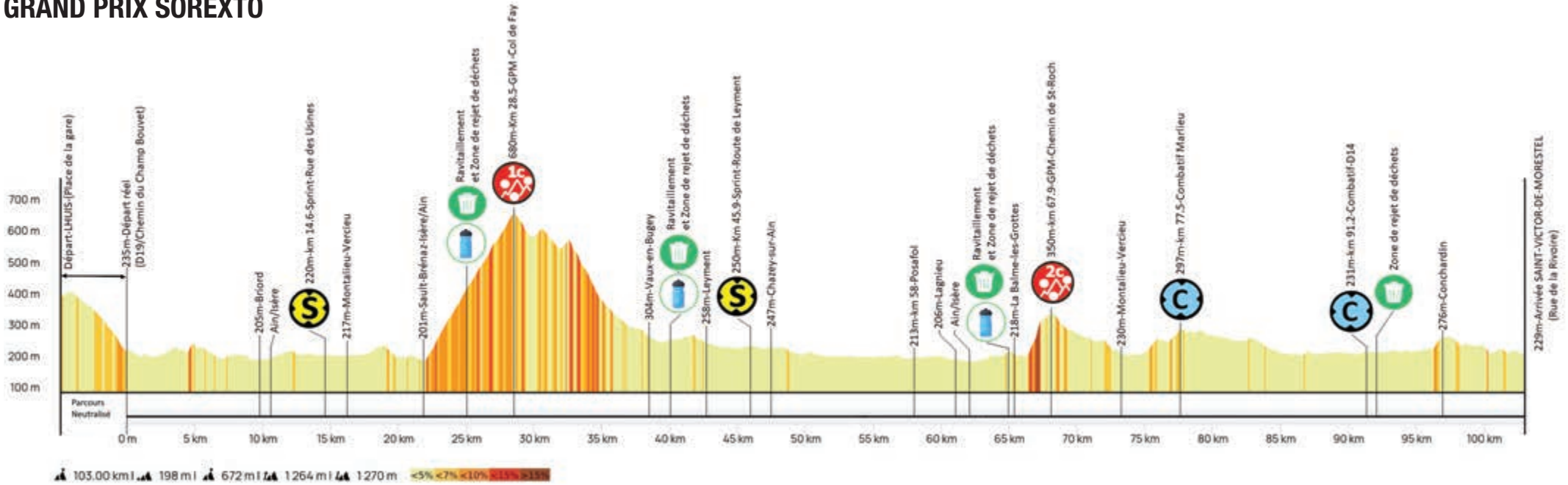
Autres Dangers D



LHUIS > SAINT-VICTOR-DE-MORESTEL

Communauté de Communes Plaine de l'Ain / Balcons du Dauphiné

GRAND PRIX SOREXTO



SPONSOR ÉTAPE



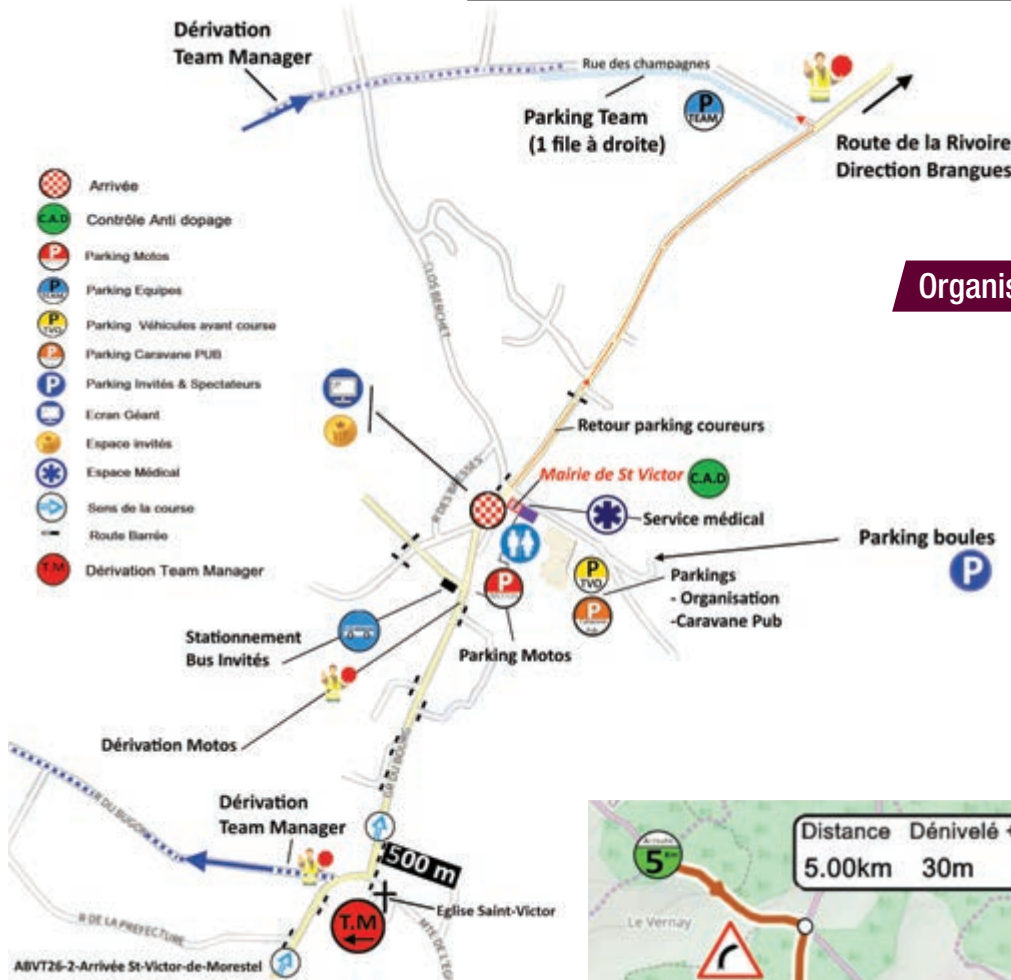
LES 5 DERNIERS KILOMETRES



LHUIS > SAINT-VICTOR-DE-MORESTEL

Ville Arrivée

Communauté de Communes Plaine de l'Ain / Balcons du Dauphiné



Organisation Arrivée

Les 5 derniers kilomètres



SPONSOR ÉTAPE



LHUIS > SAINT-VICTOR-DE-MORESTEL

Ville Arrivée

Communauté de Communes Plaine de l'Ain / Balcons du Dauphiné



SAINT  
VICTOR  
DE MORESTEL

Frédérique LUZET

Maire de SAINT VICTOR DE MORESTEL



Un grand événement pour un village dynamique !

Saint-Victor-de-Morestel a cette capacité à voir grand et à rassembler. Ici, l'engagement collectif n'est pas une exception : c'est une véritable signature. Notre ADN, c'est de créer les conditions d'un bien-vivre partagé, de faire vibrer le village au rythme d'événements qui fédèrent toutes les générations.

En 2022, le passage du TVO avait marqué les esprits. Une expérience forte, chaleureuse, dont chacun garde un souvenir précieux. Alors, lorsque l'équipe de Jean-Marc nous a proposé de devenir village d'arrivée des deux courses, l'enthousiasme a été immédiat. Replonger dans cette aventure humaine et sportive avec une équipe aussi passionnée s'est imposé comme une évidence.

Le samedi 11 juillet, les coureuses et coureurs passeront donc la ligne d'arrivée au cœur d'un village typique du Dauphiné, riche de son patrimoine et de son authenticité. Ici, les maisons en pisé côtoient fours anciens, lavoirs et maisons fortes, témoins d'une histoire singulière. Saint-Victor, c'est aussi une nature préservée : étangs, forêts majestueuses et chemins de promenade qui invitent à l'évasion, entre le Bugey en toile de fond et le Rhône qui borde notre territoire.

Mais au-delà du décor, c'est une véritable fête qui attend les participants et les visiteurs. Le cœur du village se transformera en un lieu d'animations, de rencontres et de convivialité, porté par la Municipalité et les associations mobilisées. Une journée festive, placée sous le signe du cyclisme, de l'effort, du dépassement de soi et de la jeunesse en mouvement.


Nous sommes sincèrement heureux d'accueillir à nouveau le TVO. Cet événement incarne pleinement les valeurs que nous partageons : le sport, la cohésion, l'engagement et le plaisir d'être ensemble.

Rendez-vous le 11 juillet pour écrire, tous ensemble, une nouvelle page de cette belle aventure.

SPONSOR ÉTAPE



POINTS GPX



**CREMIEU > CHÂTEAU-GAILLARD**

Ville Départ

**Communauté de Communes Balcons du Dauphiné / Plaine de l'Ain**



**Isabelle FLORES**  
Maire de CREMIEU



Je suis très heureuse que Crémieu accueille, le 12 juillet prochain, le départ de la 3<sup>e</sup> étape de l'Ain Bugey Valromey Tour, l'une des plus prestigieuses courses cyclistes juniors internationales. Cette étape reliera notre cité médiévale à Château-Gaillard au terme d'un parcours exigeant et spectaculaire.

Ville d'histoire et de caractère, Crémieu est reconnue pour la richesse de son patrimoine, ses halles médiévales et ses ruelles emblématiques. Notre commune se distingue également par son dynamisme, qui repose sur ses commerces de proximité, son artisanat et ses 82 associations, faisant d'elle une destination touristique particulièrement prisée. Notre commune aura le plaisir de voir ses rues s'animer au rythme du cyclisme et des jeunes talents venus du monde entier.

Le vélo occupe une place importante dans notre territoire. Crémieu est notamment le point de départ d'une voie verte rejoignant la ViaRhôna, itinéraire incontournable reliant le lac Léman à la Méditerranée. À travers ses paysages et ses routes, notre territoire offre un cadre idéal pour la pratique du vélo et les mobilités douces.

Cette épreuve, référence du cyclisme junior international, a vu passer de nombreux champions devenus professionnels et continue aujourd'hui de révéler les talents de demain.

Je remercie chaleureusement le président Jean-Marc Vivier, les organisateurs, les bénévoles, les partenaires ainsi que l'ensemble des personnes mobilisées pour la réussite de cet événement.

J'invite les habitants et les passionnés de cyclisme à venir nombreux profiter des animations du village départ et encourager ces jeunes champions de demain.

Très belle course à toutes et à tous !

**SITE DE DÉPART**

**POINTS GPX PPO**

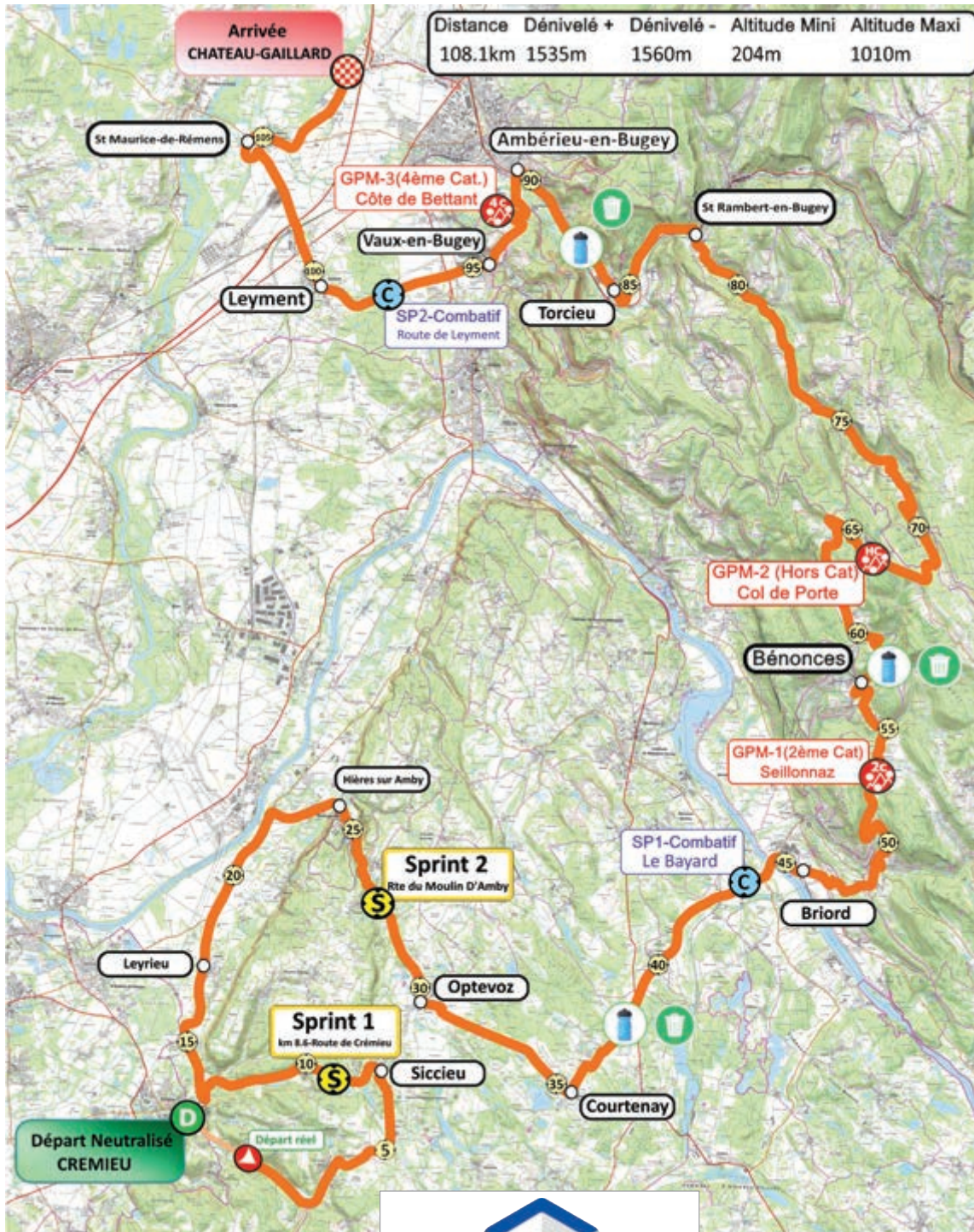
- PPD Point de Passage Obligé
- Village Départ
- Espace Restauration (Invités & Organisation)
- Parking Motos
- Parking Equipes
- Parking Véhicules avant course
- Parking Caravane PUB
- Parking Invités & Spectateurs
- Ecran Géant-Présentation Equipes
- Espace invités
- Espace Médical
- Sens de la course
- Route Barrée



CREMIEU ➤ CHÂTEAU-GAILLARD

Ville Départ

Communauté de Communes Balcons du Dauphiné / Plaine de l'Ain



ORGANISATION DÉPART

- 10h30 Ouverture du village
- 12h15 - 13h45 Présentation des équipes
- 14h00 Départ fictif



- Départ neutralisé
- Départ km 0
- Sprint
- GPM Hors Catégorie
- GPM 1<sup>ère</sup> Catégorie
- GPM 2<sup>ème</sup> Catégorie
- GPM 3<sup>ème</sup> Catégorie
- GPM 4<sup>ème</sup> Catégorie
- Arrivée
- Super combativité

SPONSORS ÉTAPE



CREMIEU ► CHÂTEAU-GAILLARD

Communauté de Communes Balcons du Dauphiné / Plaine de l'Ain

Kilométrage		Altitude	Provenance	Croisement	Direction	Lieux	Spécificités	Direction	40km/h	42km/h	44km/h
0	3					<b>Crémieu - Rassemblement coureurs- Rue de la porcherie</b>					
0	3		Rue de la porcherie	D517	D517	D517(FBG des Moulins)		→			
0,1	2,9		D517	D65A	D517	D517(FBG des Moulins)		↑			
0,5	2,7		D517	D140	D517	D517(FBG des Moulins)		↑			
0,7	2,1			D517	D517	Danger- Passage à droite obligatoire	D <>	↑			
1,5	0		D517	D18G	D517	D517		↑			
2,2	0		D517	Ch. du Signalet	D517	Départ réel (D517/Chemin de Signalet)		↑			
2	108,1	259	D517	D517	D517	Départ réel (D517/Chemin de Signalet)		↑	14:06	14:06	14:06
0	106,1	266	D517	D140E	D140E	Ilots centraux-Passage à droite obligatoire	<>	←	14:09	14:08	14:08
3,5	104,6	358	D140E	D140E	D140E	Direction Siccieu/Optevoz	===	→	14:11	14:11	14:10
4,6	103,5	342	D140	D140	D140	Direction Carizieu		→	14:12	14:12	14:12
5,2	102,9	342		D140E		Descente 12%		↑	14:13	14:13	14:13
5,6	102,5	331	D140	D54	D54	Carizieu	D ^^	↑	14:14	14:14	14:13
5,8	102,3	337	D54	D54	D54	Sortie Carizieu-Chicanes	Barrières et zebra 2 >et<	↑	14:14	14:14	14:13
7,4	100,7	351	D54	D52	D52	Siccieu-Direction Crémieu	^^^2 (T) S ←	↑	14:17	14:16	14:16
8,6	99,5	365		D52		Sprint 1		↑	14:18	14:18	14:17
11,4	96,7	285		D52			D	↑	14:23	14:22	14:21
12,7	95,4	221	D52	D52i	D52	Direction Crémieu	<> ===	←	14:25	14:24	14:23
13,4	94,7	222	D52	D65	D65	Crémieu Direction Leyrieu	^^^2 (T) S →	→	14:26	14:25	14:24
17,0	91,1	213		D65		Leyrieu-Nombreux ilots centraux	<>6 D	↑	14:31	14:30	14:29
18,8	89,3	205		D65		Rond point-	<>	↑	14:34	14:32	14:31
21,5	86,6	205	Rte des grandes terres				<>2	↑	14:38	14:36	14:35
22,0	86,1	215		D65		Saint Etienne-Ilots centraux	<>2	↑	14:39	14:37	14:36
22,2	85,9	215	D65	D65C	D65C	Saint Etienne Direction Hieres sur Amby	^^^2 <>2	↑	14:39	14:37	14:36
23,4	84,7	233		D65C		Hieres sur Amby		→	14:41	14:39	14:37
23,6	84,5	224		D65C		Place de la république		→	14:41	14:39	14:37
23,7	84,4	219	D65C	D52A	D52A	Hieres sur Amby Retrecissement	Barrières+zebra D =><=	↑	14:41	14:39	14:38
27,4	80,7	279	D52A			Hieres sur Amby Dir. Val d'Amby-Optevoz		→	14:41	14:39	14:38
29,8	78,3	286	D52A	D52	D52	Direction Optevoz-Siccieu	^^^2 STOP	→	14:50	14:48	14:46
30,5	77,6	288	D52	D140A	D140A	Optevoz Rond point Direction Courtenay	^^^2	→	14:51	14:49	14:47
30,6	77,5	289		D140A		Optevoz Retrecissement	Barrières et zebra =><=	↑	14:51	14:49	14:47
35,2	72,9	345		D140A		Entrée courtenay	Barrières et zebra =><=	↑	14:58	14:56	14:54
35,5	72,6	324	D140A	D140	D140	Courtenay - Direction Chanizieu	STOP <>	←	14:59	14:56	14:54
36,4	71,7	311		D140		Danger 2 Ilots dans virages	D <>	↑	15:00	14:58	14:55
36,8	71,3	293		D140		Chanizieu		↑	15:01	14:58	14:56
37,5	70,6	271		D140		Début zone RAVAILLEMENT		↑	15:02	14:59	14:57
38,7	69,4	276	D140	D1075	D1075	Fin zone RAVAILLEMENT	D STOP <>	←	15:04	15:01	14:58
38,8	69,3	268	D1075	D140	D140	Direction Le Bayard		→	15:04	15:01	14:58
43,3	64,8	222	D140	D16	D140	Combatif 1 Le Bayard		↑	15:10	15:07	15:05
43,6	64,5	222	D140	D52	D52	Le Bayard - Direction Malville	D STOP (T) S →	→	15:11	15:08	15:05
44,2	63,9	217	D52	D14A	D52	Ilots Passage à droite obligatoire	D <>	↑	15:12	15:09	15:06
44,6	63,5	207	D52	D19A	D19A	Passage sur Rhone-Isère /ain		↑	15:12	15:09	15:06
44,8	63,3	206	D19A	D79A	D79A	Briord - Direction Belley/Lhuis		→	15:13	15:10	15:07
44,9	63,2	207		D79A		Passage 1 file x 4 Zones	Barrières+zebra D >et<	↑	15:13	15:10	15:07
46,4	61,7	219	D79A	D19A	D79A	Direction Lhuis/Vézieu	Prevoir deviation via les granges <>	↑	15:15	15:12	15:09
47,9	60,2	273	D79A	D79	D79	Début d'ascension		↑	15:17	15:14	15:11
48,0	60,1	278		D79A		Vézieu Direction Lhuis	<>	↑	15:18	15:14	15:11
48,2	59,9	288	D79A	D87B	D87B	Direction Seillonnaz	===	←	15:18	15:14	15:11

Kilométrage		Altitude	Provenance	Croisement	Direction	Lieux	Spécificités	Direction	36km/h	38km/h	40km/h
48,5	59,6	283		D87B		Pont sur la Brive	=><=	↑	15:18	15:15	15:12
49,8	58,3	359		D87B		Direction Seillonnaz ( creps)	===	←	15:20	15:17	15:13
50,6	57,5	388		D87B		Pont	=><=	↑	15:21	15:18	15:15
51,3	56,8	423	D87B	D87	D87	Direction Seillonnaz( calvaire)		→	15:22	15:19	15:15
53,5	54,6	531	D87	D87C	D87C	GPM1- 2ème CAT Descente technique	===	←	15:26	15:22	15:18
55,0	53,1	473		D87C			Pont étroit	D	↑	15:28	15:24
56,1	52			D87C		Onglas	===	↑	15:30	15:26	15:22
56,8	51,3	473		D87C		Début d'ascension	Pont étroit	D	↑		
57,4	50,7	489	D87C	D32	D32	Benonces Direction Conand/Ordonnaz	(T) S →	→	15:32	15:28	15:24
57,5	50,6	489	D32			Début zone RAVAILLEMENT			15:32	15:28	15:24
61,5	46,6		D32			Fin zone RAVAILLEMENT			15:38	15:33	15:29
59,5	48,6	621	D32	D99A	D99A	Direction Souclin	===	←	15:35	15:31	15:27
64	44,1	877	D99A	D99	D99	Direction Ordonnaz/Calvaire de Portes	(T) S →	→	15:42	15:37	15:33
66	42,1	1009		D99		GPM2-Hors CAT Col de Portes	===	→	15:45	15:40	15:36
67,6	40,5	898	D99	D73	D73	Direction Conand/St Rambert en Bugey Descente technique		←	15:47	15:42	15:38
69,3	38,8					Danger virages en S		↑	15:49	15:45	15:40
72,3	35,8	591		D73		Charvieux- 3 Ponts étroits successifs	Pont Etroit	===	↑	15:54	15:49
75,4	32,7	422		D73		Conand		↑	15:59	15:53	15:48
76,3	31,8	405		D73			Pont étroit	===	↑	16:00	15:55
76,5	31,6	402		D73		Le vachat	D	===	↑	16:00	15:55
77,1	31	401		D73		Danger Maison		↑	16:01	15:56	15:51
79,3	28,8	376		D73			D Pont étroit	===	↑	16:04	15:59
79,3	28,8	376	D73	D104	D73	Direction Torcieu/St Rambert en Bugey	D	STOP	←	16:04	15:59
81,8	26,3	291		D73		Serrieres		←	16:08	16:02	15:57
82,3	25,8	289	D73	D1504	D73	Rond Point-	<>	←	16:09	16:03	15:58
82,4	25,7		D1504			Début zone RAVAILLEMENT			16:09	16:03	15:58
84,4	23,7		D1504			Fin zone RAVAILLEMENT			16:12	16:06	16:01
90	18,1	252	D1504	D77A	D77A		^^	↑	16:21	16:14	16:08
90,3	17,8	254	D77A	Rue de la Poepe	Rue de la Poepe		^^^3	←	16:21	16:15	16:09
90,6	17,5	252		Rue de la Poepe	D77A		STOP	←	16:21	16:15	16:09
91,4	16,7	252		D77A		Entrée Bettant Chicanes	^^ Barrières+zebra	>et<	↑	16:23	16:16
91,5	16,6	255	D77A	D5	D77A	Bettant	STOP	←	16:23	16:16	16:10
91,6	16,5	259	D77A	D5D	D77A	Bettant -bDébut d'ascension - Direction Vaux en BUGEY		→	16:23	16:16	16:10
93,3	14,8	357		D77A		GPM3- 4ème CAT Cote de Bettant		↑	16:25	16:19	16:13
94,3	13,8	284	D77A	D40B	D77A	Vaux en Bugey	Quilles Barrières+zebra	D+++	←	16:27	16:20
94,6	13,5	278	D77A	D60A	D77A	Vaux en Bugey Mairie		→	16:27	16:21	16:15
94,6	13,5	278		D77A			D Barrières+zebra	>et<	↑	16:27	16:21
95,5	12,6	262		D77A		Passage voie ferrée Desserte locale		↑	16:29	16:22	16:16
95,7	12,4	260	D77A	D1075	D77A	Rond point	D	↑	16:29	16:22	16:16
97,1	11	275	D77A	D77B	D77A	Combatif 2		↑	16:31	16:24	16:18
99,2	8,9	256		D77B		Entrée Leyment	D Barrières+zebra	>et<	↑	16:34	16:27
99,5	8,6	250		D77B		Leyment	^^^4	===	↑	16:35	16:28
99,6	8,5	247	D77B	D77	D77	Direction Meximieux		→	16:35	16:28	16:21
100	8,1	235		D77		Zone de rejet déchets		↑			
100,6	7,5	232	D77	D1084	D77	Fin zone de rejet déchets Rond point		↑	16:36	16:29	16:23
101,5	6,6	231		D77		Passage sur autoroute	D	↑	16:38	16:31	16:24
103,7	4,4	230		D77		St Maurice de Remens	=== (T) S ←	←	16:41	16:34	16:27
104,1	4	223	Rte de St Maurice Rue du Pollon		Rue du Pollon	St Maurice de Remens	^^	===	→	16:42	16:34
104,8	3,3	225		D904	D904	St Maurice de Remens		===	→	16:43	16:35
105,1	3	227		D904		St Maurice de Remens Nb Ilots centraux	D	<>5	↑	16:43	16:36
106	2,1	228	D904	D77	D77	Direction Château Gaillard		←	16:45	16:37	16:30
107,2	0,9	234		D77		Traversée de Cormoz	^^ Barrières+zebra	>et<=	↑	16:46	16:39
108,1	0	233		D77		Arrivée Château Gaillard		↑	16:48	16:40	16:33

Route étroite	===
Rétrécissement	=><=
Chicanes	>et<
Ilots centraux	<>
Ralentisseur	^^
Virage (très serré à gauche)	(T) S ←

CREMIEU ➤ CHÂTEAU-GAILLARD

Communauté de Communes Balcons du Dauphiné / Plaine de l'Ain

GRAND PRIX - CORBIOLI / 6eSENS




108.10 km | 204 m | 1010 m | 1535 m | 1560 m | <5% <7% <10% 13% 33%



LES 5 DERNIERS KILOMETRES

5 derniers km - Arrivée Chateau-Gaillard



5.00 km | 222 m | 235 m | 21 m | 19 m | <5% <7% <10% 13% 33%



CREMIEU > CHÂTEAU-GAILLARD

Ville Arrivée

Communauté de Communes Balcons du Dauphiné / Plaine de l'Ain

Organisation Arrivée



Distance	Dénivelé +	Dénivelé -	Altitude Mini	Altitude Maxi
5 km	22m	19m	222m	235m

Les 5 derniers kilomètres



SPONSORS ÉTAPE



CREMIEU > CHÂTEAU-GAILLARD

Ville Arrivée

Communauté de Communes Balcons du Dauphiné / Plaine de l'Ain



Château-Gaillard  
dans l'Ain



Clément TARPIN-LYONNET

Maire de CHÂTEAU-GAILLARD


Château-Gaillard est une commune fière de son identité, de son patrimoine et de la richesse humaine qui l'anime au quotidien. Accueillir une étape du Tour du Valromey est pour nous une belle occasion de mettre en lumière notre territoire, son cadre naturel préservé et les valeurs qui nous rassemblent : solidarité, dynamisme et engagement.

Notre commune de 2 500 âmes se distingue par une vie associative particulièrement active, portée par des bénévoles investis et une jeunesse qui s'implique avec enthousiasme dans la vie locale. Cet esprit collectif allié à notre attention constante aux enjeux environnementaux façonne un territoire vivant, dynamique économiquement, accueillant et tourné vers l'avenir.

C'est donc avec plaisir que Château-Gaillard s'associe à cette édition du TVO, un événement sportif qui valorise l'effort, le dépassement de soi et la découverte de nos paysages. Nous sommes heureux de contribuer à cette belle fête du cyclisme et d'ouvrir nos routes aux coureurs, aux équipes et au public.



SPONSORS ÉTAPE



POINTS GPX

# HAUTEVILLE-LOMPNES > LES PLANS D'HOTONNES

Ville Départ

Haut Bugey Agglomération / Communauté de Communes Bugey-Sud



**Philippe EMIN**

Maire de PLATEAU D'HAUTEVILLE  
Conseiller départemental de l'AIN  
Vice-Président de  
Haut Bugey Agglomération,  
chargé du tourisme

L'AIN BUGEY VALROMEY Tour s'impose, année après année, comme une référence incontournable du calendrier international juniors. Véritable « mini Tour de France », cette course à étapes dépasse largement le cadre sportif : elle est une vitrine vivante de nos territoires, un moteur d'animation locale et un formidable ambassadeur du Bugey et de l'Ain.

Porté par une organisation reconnue pour son exigence et sa capacité d'innovation, l'événement ne cesse de se réinventer. L'introduction remarquée d'une épreuve féminine l'an dernier reconduite par les organisateurs cette année, est une initiative forte saluée dans le monde du cyclisme.

C'est un engagement concret pour l'avenir du sport, l'égalité et la promotion du cyclisme au féminin, qui renforce encore la modernité et l'attractivité de l'épreuve.

En juillet, le peloton international, entouré d'une caravane et de bénévoles passionnés, fera vibrer nos communes à chaque coup de pédale, révélant la richesse de nos paysages, la beauté de notre patrimoine et les défis sportifs offerts par les routes et cols de la montagne de l'Ain.

Parmi les temps forts, la commune de Plateau d'Hauteville accueillera un départ d'étape en direction des Plans d'Hotonnes. Sur cette terre de sport et de bien-être, les meilleurs espoirs mondiaux de cette édition 2026 viendront écrire à leur tour une nouvelle page du cyclisme.


Plus qu'une compétition, l'Ain-Bugey-Valromey Tour est une célébration du vélo et de nos territoires rendue possible par l'engagement d'un collectif de bénévoles et de partenaires fidèles.

Merci à toutes et à tous,



SITE DE DÉPART

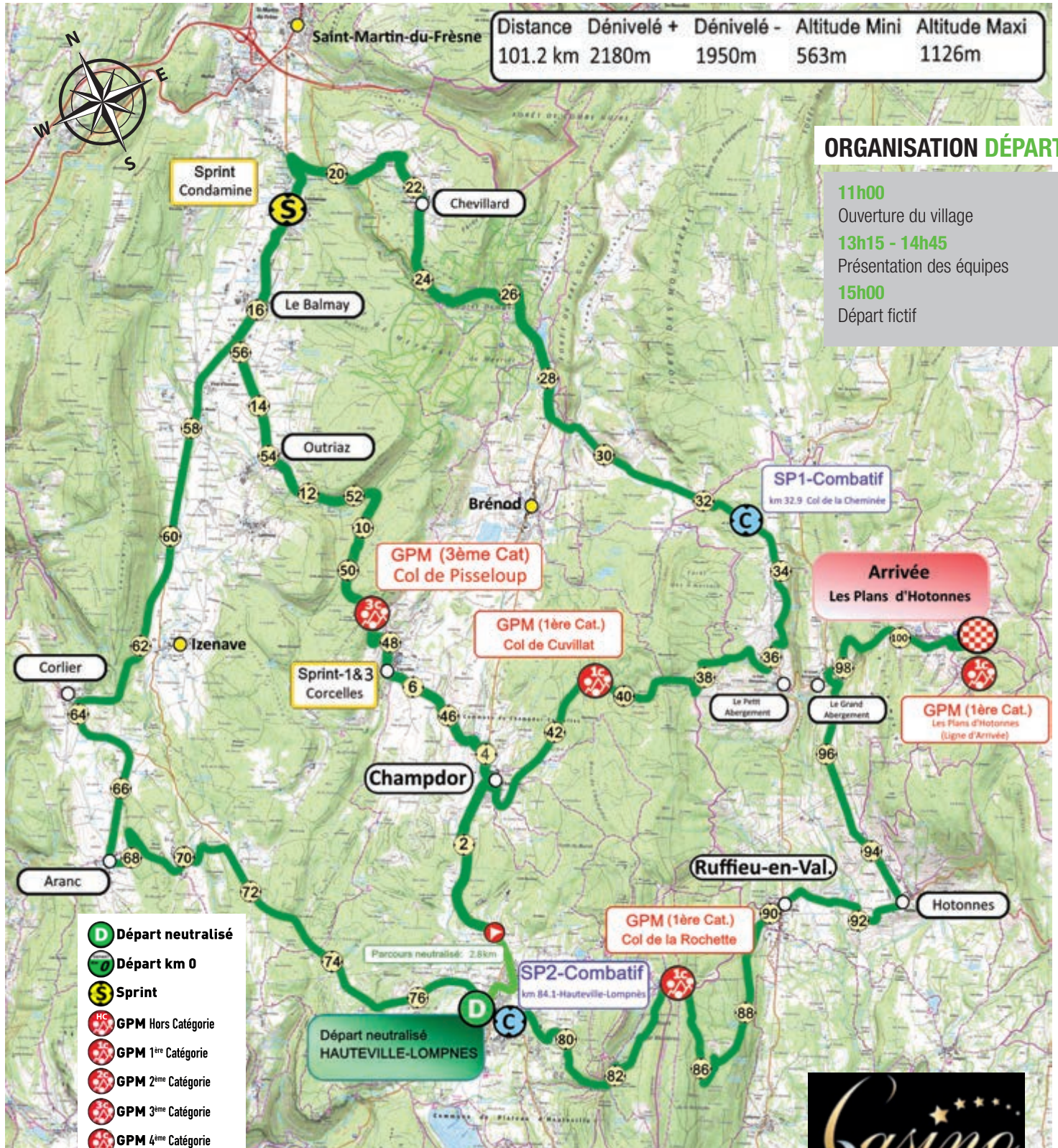
POINTS GPX PPO



# HAUTEVILLE-LOMPNES > LES PLANS D'HOTONNES

Ville Départ

Haut Bugey Agglomération / Communauté de Communes Bugey-Sud



SPONSOR ÉTAPE



### HAUTEVILLE-LOMPNES ➤ LES PLANS D'HOTONNES

### Haut Bugey Agglomération / Communauté de Communes Bugey-Sud

Kilométrage		Altitude	Provenance	Croisement	Direction	Lieux	Spécificités	Direction	38km/h	40km/h	42km/h
Parcours	Restants										
0	2,8		D21		D21	Boulevard Frédéric Dumarest Hauteville Lompnès					
0,1	2,7		D21	D8	D8	Rond point Casino					
0,3	2,5		D8		D8	Rue de la gare					
0,5	2,3		D8		D8	Rue de la République					
0,8	2		D8		D9	Rue du 08 mai 1945					
1,2	1,6		D9		D9B	Rue du 07 Novembre 1918					
1,6	1,2		D9B		D9B	Place des Martyrs					
2,4	0,4		D9B	D21	D21	Route de Champdor					
2,8	0			D21		Départ réel- Les Allobroges					

0	101,2	810		D21		Départ réel- Les Allobroges			↑	15:05	15:05	15:05
3,4	97,8	833	D21	D54A	D21	Champdor(Place)			←	15:10	15:10	15:09
4,1	97,1	82,6	D21	D57A	D57A	Rond point Sorie Champdor			←	15:11	15:11	15:10
5,9	95,3	824		D57A		Sprint Corcelles (Panneau 70)			↑	15:14	15:13	15:13
6,5	94,7	849	D57A	D34	D57A	Corcelles -Début d'ascension			↑	15:15	15:14	15:14
8,2	93	968	D57A	D57A	D57A	GPM1 3ème Cat - Col de Pisseloup			↑	15:17	15:17	15:16
12,9	88,3	715	D12F	D12F	D12F	Outriaz			→	15:25	15:24	15:23
15,3	85,9	627	D12F	D12	D12	Direction Condamine			→	15:29	15:27	15:26
15,7	85,5	623		D12		Le Balmy	^^		↑	15:29	15:28	15:27
17,8	83,4	578		D12		Condamine	^^		↑	15:33	15:31	15:30
18,2	83	572		D12		Sprint Condamine( Fontaine)			↑	15:33	15:32	15:31
19,0	82,2	563	D12F	D12G	D12G	Direction Brénod -Chevillard	(T) S →		→	15:35	15:33	15:32
20,5	80,7	699	D12G	D31	D12G	Direction Chevillard			↑	15:37	15:35	15:34
22,0	79,2	800		D12G		Chevillard			↑	15:39	15:38	15:36
22,3	78,9	818		D12G		Chevillard (Fontaine)			→	15:40	15:38	15:36
23,8	77,4	821	D12G	D31	D31	Direction Brénod			↑	15:42	15:40	15:39
26,0	75,2	882		D31		Zone de début de ravitaillement			↑	15:46	15:44	15:42
27,5	73,7	892		D31		Fin zone de ravitaillement			↑	15:48	15:46	15:44
28,7	72,5	881	D31	D21	D31	Le Montoux			←	15:50	15:48	15:46
29,1	72,1	877	D31	D57A	D31	Direction le Pt et Gd Abergement			↑	15:50	15:48	15:46
32,9	68,3	946		D31		Col de la Cheminée			↑	15:56	15:54	15:52
33,2	68	926	D31	D31F	D31	Sprint Combatif 1			↑	15:57	15:54	15:52
33,4	67,8	916	D31	D39A	D31	Direction Les Plans d'Hotonnes -Cuvery			↑	15:57	15:54	15:52
36,2	65	916	D31	D39A	D31	Direction Ruffieu			↑	15:57	15:55	15:52
36,2	65	798	D31	D57A	D57A	Le Pt Abergement			↑	15:57	15:55	15:52
40,5	60,7	1073		D57A		Début d'ascension	(T) S →		→	16:02	15:59	15:56
43,5	57,7	865		D57A		Direction Champdor			↑	16:08	16:05	16:02
44,3	56,9	834	D57A	D21	D21	GPM2 - 1ère Cat Col de Cuvillat			↑	16:08	16:05	16:02
44,9	56,3	827	D21	D57A	D57A	Entrée Champdor - virage danger	(T) S →		→	16:13	16:10	16:07
47,0	54,2	824		D57A		Champdor (Place) Direction Brénod			↑	16:14	16:11	16:08
47,3	53,9	853	D57A	D34	D57A	Rond point Champdor			←	16:15	16:12	16:09
49,0	52,2	968		D57A		Sprint Corcelles (Panneau 70)			↑	16:19	16:15	16:12
						Corcelles - Début d'ascension			↑	16:19	16:15	16:12
						Direction Outriaz			↑	16:19	16:15	16:12
						GPM3 3ème Cat - Col de Pisseloup			↑	16:22	16:18	16:15

Kilométrage		Altitude	Provenance	Croisement	Direction	Lieux	Spécificités	Direction	38km/h	40km/h	42km/h	
Parcours	Restants											
53,8	47,4	712	D57AZ	D12F	D12F	Outriaz			→	16:29	16:25	16:21
56,2	45	628	D12F	D12	D12	Direction Condamine			→	16:33	16:29	16:25
56,9	44,3	650		D12		Direction Hauteville Lanteny	STOP		←	16:34	16:30	16:26
57,1	44,1	652		D12		Entrée Vieu d'Izenave			↑	16:35	16:30	16:26
57,8	43,4	647	D12	D57A	D12	Vieu d'Izenave(Mairie)			←	16:36	16:31	16:27
60,3	40,9	675	D12	D57B	D12	Lieu dit le Moulin	^^		←	16:40	16:35	16:31
60,7	40,5	684	D12	D12E	D12	Direction Corlier -Hauteville			↑	16:40	16:36	16:31
62,3	38,9	754		D12		Début zone de ravitaillement			→	16:40	16:36	16:31
63,9	37,3	773	D12	D8	D8	Fin de zone de ravitaillement			↑	16:43	16:38	16:34
65,3	35,9	765	D8	D102	D102	Corlier			→	16:45	16:40	16:36
67,5	33,7	775	D102	D34	D34	Direction Hauteville -Aranc			←	16:48	16:42	16:38
69,2	32	898		D34		Direction Aranc			→	16:48	16:42	16:38
71,2	30	858	D34	D8	D8	Aranc	D (T) S ←		←	16:51	16:46	16:41
71,4	29,8	850	D8	D34	D8	Direction Rougemont			↑	16:54	16:48	16:43
72,9	28,3	880		D8		Sommet des monts d'Aranc			↑	16:54	16:48	16:43
74,5	26,7	850	D8	D53	D8	Direction Brénod Hauteville			→	16:57	16:51	16:46
76,0	25,2	802		D8		La Grange Goyet			↑	16:57	16:52	16:47
76,9	24,3	782	D8	D8A	D8	Direction Hauteville			↑	17:00	16:54	16:49
77,7	23,5	794	D8	D21	D8	Col de la Berche			↑	17:02	16:56	16:51
77,9	23,3	798		D8		Direction Hauteville			↑	17:05	16:59	16:53
78,1	23,1	806		D8		Rond point "La Cornella"			↑	17:05	16:59	16:53
78,3	22,9	815		D8		Entrée Hauteville			↑	17:06	17:00	16:54
78,4	22,8	820	D8	D9	D9	Hauteville Rond point Casino Début d'ascension			↑	17:07	17:01	16:56
78,8	22,4	838	D9	D9B	D9	Rond point Rue de la gare			←	17:08	17:01	16:56
80,3	20,9	920		D9		Rue de la République			↑	17:08	17:02	16:56
84,1	17,1	1113		D9		Mairie Hauteville			↑	17:08	17:02	16:56
89,9	11,3	750		D9		Sprint Combatif 2			←	17:08	17:02	16:57
90,2	11	732	D9	D31	D9	Rue du 08 mai 1945			→	17:09	17:03	16:57
92,4	8,8	712	D9	D54A	D9	Début de zone de ravitaillement			↑	17:11	17:05	16:59
92,9	8,3	738	D9	D39	D39	Fin de zone de ravitaillement			↑	17:11	17:05	16:59
93,9	7,3	752		D39		GPM4 1ère Cat Col de la Rochette			↑	17:17	17:11	17:05
97,2	4	816		D39		Entrée Ruffieu	===		↑	17:26	17:19	17:13
97,8	3,4	816		D39		Direction Hotonnes - Col de Richemont			↑	17:27	17:20	17:13
97,8	3,4	819	D39	Chemin de la roche		Direction Hotonnes			↑	17:30	17:23	17:17
98,8	2,4	943		Chemin de la roche		Hotonnes			←	17:31	17:24	17:17
100	1,2	1027		D39B	D39B	Direction le Gd Abergement			↑	17:33	17:25	17:19
100,7	0,5	1063	D39B	Rte de la boucle des plans		La Rivoire			↑	17:38	17:30	17:23
		1031		Route de la boucle des plans		Entrée le Grand Abergement			↑	17:38	17:30	17:23
						Chemin de la roche - Début d'ascension			→	17:39	17:31	17:24
						Début de zone de rejet de déchet	===		→	17:39	17:31	17:24
						Fin de zone de rejet de déchet			→	17:41	17:33	17:26
						Entrée les Plans d'Hotonnes			↑	17:42	17:35	17:27
						Les Plans d'Hotonnes	===		←	17:44	17:36	17:28
						GPM5 1ère Cat Arrivée les plans d'Hotonnes	===		↑	17:44	17:36	17:29

Route étroite	===
Rétrécissement	=> <=
Chicanes	>et<
Ilots centraux	<>
Ralentisseur	^^
Virage (très serré à gauche)	(T) S ←
Virage (très serré à droite)	(T) S →
Croisement	X
Autres Dangers	D



HAUTEVILLE-LOMPNES > LES PLANS D'HOTONNES

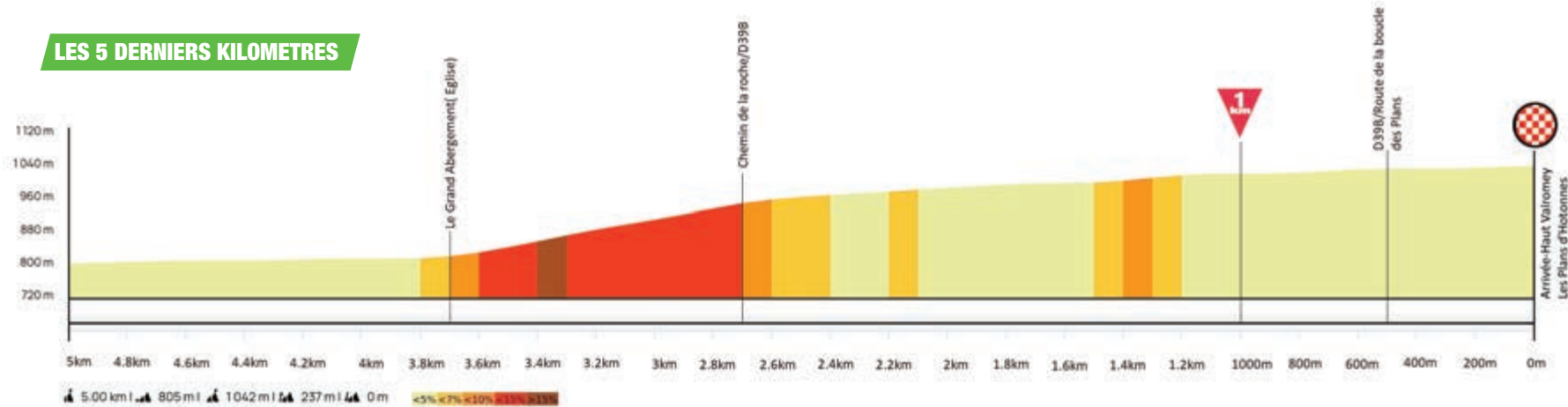
Haut Bugey Agglomération / Communauté de Communes Bugey-Sud

GRAND PRIX - CASINO HAUTEVILLE LOMPNES



101.2 km | 563 m | 1126 m | 2180 m

LES 5 DERNIERS KILOMETRES



SPONSOR ÉTAPE



# HAUTEVILLE-LOMPNES > LES PLANS D'HOTONNES

Ville Arrivée

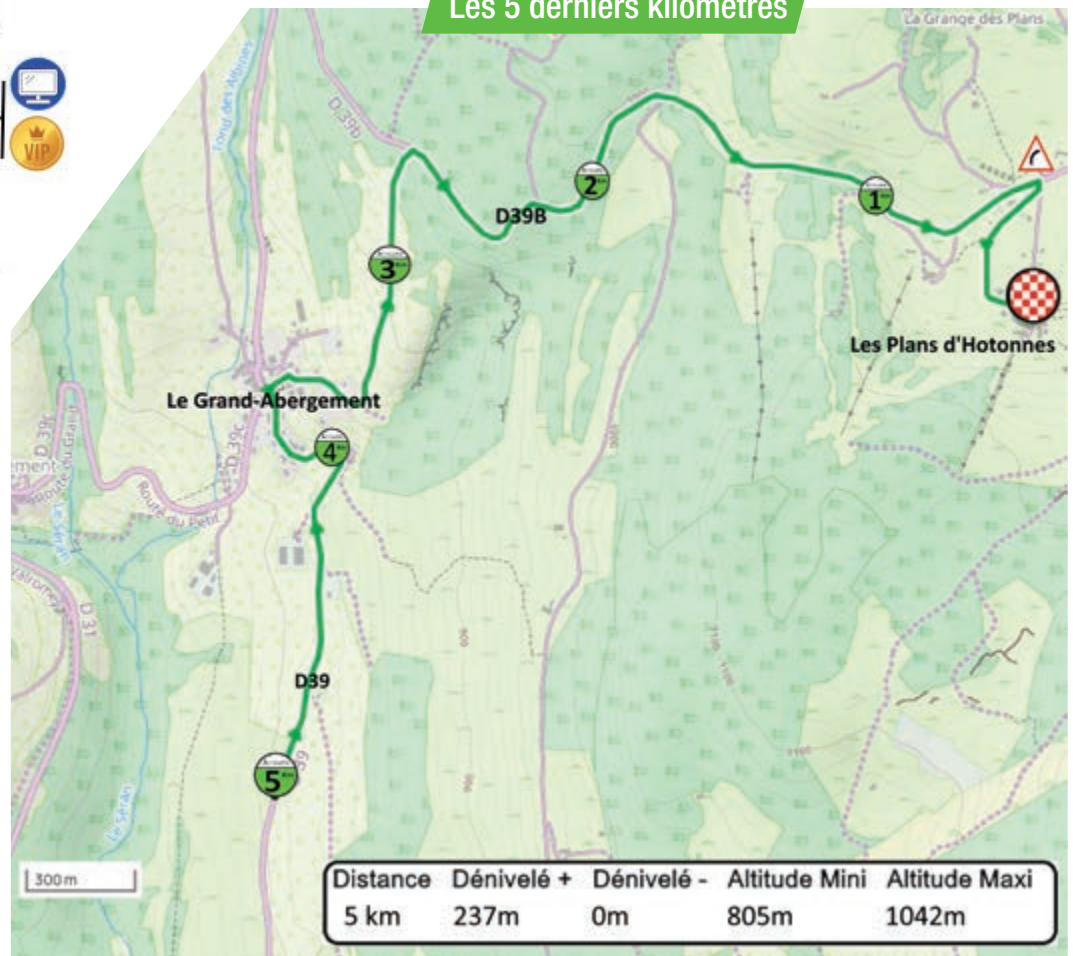
Haut Bugey Agglomération / Communauté de Communes Bugey-Sud

### Organisation Arrivée



- Arrivée
- Contrôle Anti dopage
- Parking Motos
- Parking Equipes
- Parking Véhicules avant course
- Parking Caravane PUB
- Parking Invités & Spectateurs
- Ecran Géant
- Espace invités
- Espace Médical
- Sens de la course
- Route Barrée
- Dérivation Team Manager

### Les 5 derniers kilomètres



SPONSOR ÉTAPE



## HAUTEVILLE-LOMPNES > LES PLANS D'HOTONNES

Ville Arrivée

Haut Bugey Agglomération / Communauté de Communes Bugey-Sud



Les plans d'hotonnes et le cyclisme



Eglise de SAINT ROMAIN HOTONNES



Alain VUAILLAT

Maire du Haut Valromey



Le VALROMEY est un formidable terrain de jeux pour les amateurs de nature et les sportifs, principalement les cyclistes.



Les courses cyclistes sont largement médiatisées dans notre région grâce au passage du Tour de France, mais si nous obtenons l'excellence, c'est par le travail des associations qui « mouillent le maillot » pour organiser des compétitions. Tour Valromey Organisation en est le plus bel exemple car chaque année, cela permet à de jeunes coureurs d'exprimer leur talent. La parité a été instaurée dans les conseils municipaux en 2026, et il en sera de même lors de l'arrivée de cette course à la station des Plans d'Hotonnes.

Je tiens à remercier tous les bénévoles qui contribuent à la réussite de cette compétition et j'invite les habitants de la commune à venir supporter les coureurs féminines le matin et masculins l'après-midi. Je souhaite à toutes et à tous une belle étape dans le Valromey avec le plaisir de se retrouver aux Plans d'Hotonnes.

### SPONSOR ÉTAPE



### POINTS GPX



# CULOZ - BEON ➤ COL DU GRAND COLOMBIER

## CONTRE LA MONTRE INDIVIDUEL

Ville Départ

Communauté de Communes Bugey-Sud / Anglefort



**Jean-marc DUPONT**  
Maire de CULOZ

### Culoz-Béon, au cœur du Bugey — là où il fait bon vivre

Nichée entre la montagne, le Rhône et la voie ferrée, la commune de Culoz-Béon s'étend au pied du Grand Colombier et en bordure du marais de Lavours, dans le sud du département de l'Ain.

### Une histoire millénaire

Deux sépultures datant du Mésolithique attestent d'une occupation du site dès 7 000 ans avant notre ère, et des vestiges de l'époque romaine y ont également été découverts. Au Moyen Âge, Culoz fait partie intégrante du domaine savoyard jusqu'au traité de Lyon en 1601. Le village de Béon, quant à lui, fut au XII<sup>e</sup> siècle le fief de la famille de Luyrieu, dont les membres ont occupé de hautes fonctions : baillis de Savoie, chambellans des ducs, gouverneurs et sénéchaux. Autant de pages d'histoire qui se lisent encore dans les pierres et les ruelles de la commune.

### Un patrimoine remarquable

Érigé en 1316 par Pierre de Luyrieu sur le rocher de Montvéran, le château qui domine Culoz-Béon a traversé les siècles presque intact, accueillant dans ses murs des personnalités illustres telles que le compositeur Serge Prokofiev. L'église de Béon, placée sous le vocable de Saint-Laurent, remonte au XIII<sup>e</sup> siècle, et son presbytère étonne par son toit en carène de bateau renversé.

### Le Grand Colombier, géant du Bugey

C'est lui qui donne à Culoz-Béon son caractère unique. Depuis son sommet à 1 534 mètres, le panorama s'étend sur le Mont-Blanc, les massifs de Belledonne, le Rhône, le lac du Bourget, le lac d'Annecy et le lac Léman. Randonneurs, traileurs et cyclistes y trouvent leur bonheur tout au long de l'année. Star du Tour de France à plusieurs reprises — 2012, 2016, 2017, 2020 et 2023 — le col est aussi le théâtre de journées cyclo gratuites et ouvertes à tous, où la route est réservée aux vélos.

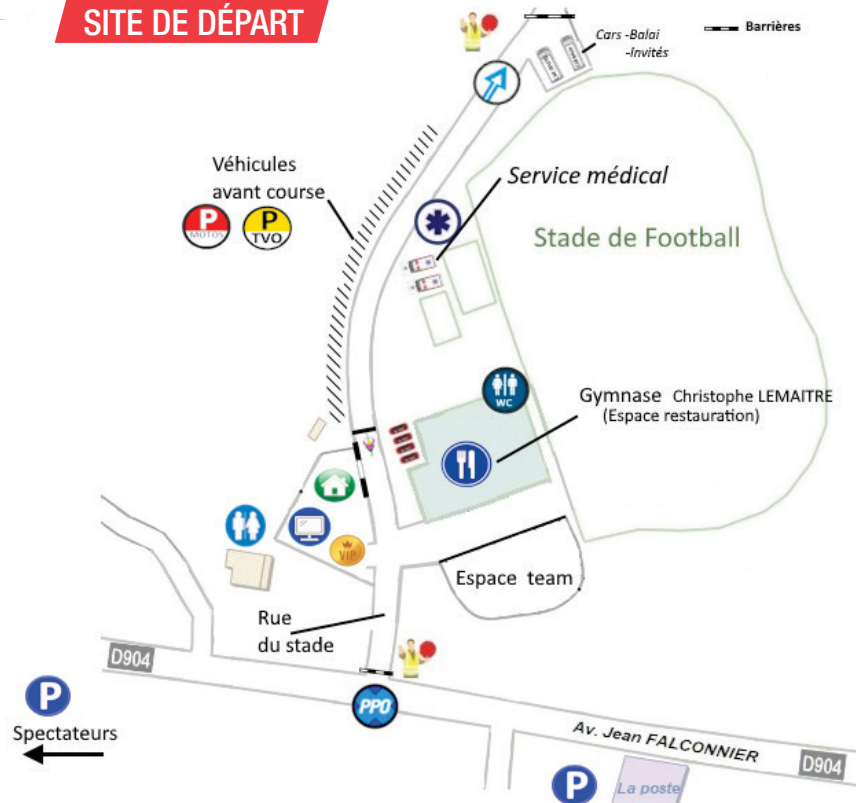
### Eau, nature et plein air

Baignade dans notre plan d'eau naturel, navigation et kayak sur le Rhône ou le lac du Bourget, visite de la réserve naturelle du marais de Lavours : la commune offre un éventail d'activités pour toutes les générations. Entre montagne et zones humides, la biodiversité y est exceptionnelle.

### Une commune où il fait bon vivre


Bien desservie par le train — la gare de Culoz-Béon est accessible depuis Lyon, Genève, Annecy, Chambéry et Ambérieu-en-Bugey —, la commune bénéficie d'une situation idéale aux portes de la Savoie. À taille humaine, chaleureuse, portée par un tissu associatif dynamique et des paysages à couper le souffle, Culoz-Béon est bien plus qu'un lieu de passage : c'est une adresse où il fait vraiment bon s'installer et vivre.

### SITE DE DÉPART



- Point de Passage Obligé
- Village Départ
- Espace Restauration (Invités & Organisations)
- Parking Motos
- Parking Equipes
- Parking Véhicules avant course
- Parking Caravane PUB
- Parking Invités & Spectateurs
- Ecran Géant-Présentation Equipes
- Espace invités
- Espace Médical
- Sens de la course
- Route Barrée

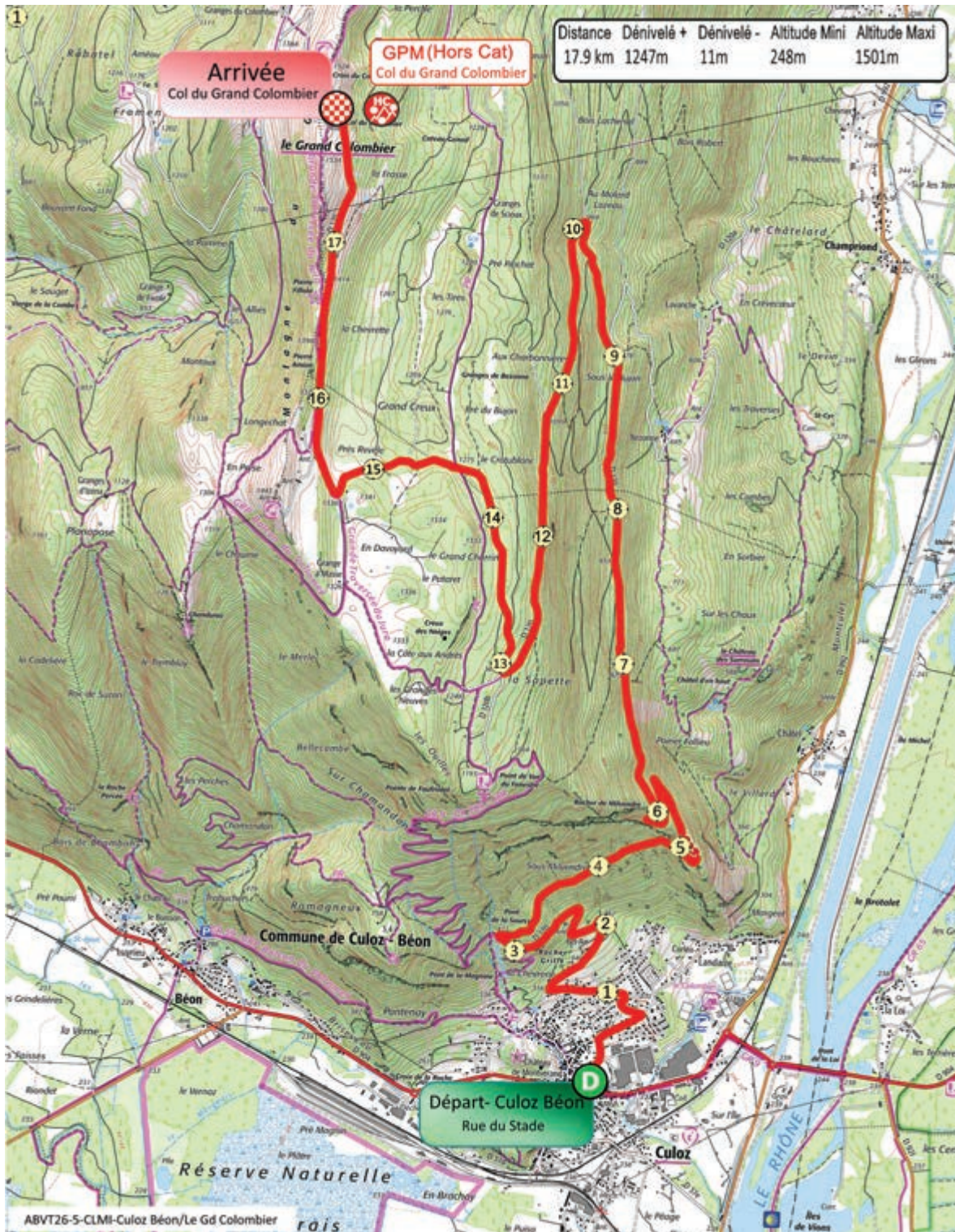
### POINTS GPX PPO



CULOZ - BEON > COL DU GRAND COLOMBIER  
CONTRE LA MONTRE INDIVIDUEL

Ville Départ

Communauté de Communes Bugey-Sud / Anglefort



ORGANISATION DÉPART

- 11h00 Ouverture du village
- 13h30 départ 1<sup>er</sup> coureur



- D** Départ neutralisé
- 0** Départ km 0
- S** Sprint
- HC** GPM Hors Catégorie
- 1** GPM 1<sup>ère</sup> Catégorie
- 2** GPM 2<sup>ème</sup> Catégorie
- 3** GPM 3<sup>ème</sup> Catégorie
- 4** GPM 4<sup>ème</sup> Catégorie
- Checkered Flag** Arrivée
- C** Super combativité

SPONSORS ÉTAPE



### CULOZ - BEON ➤ COL DU GRAND COLOMBIER

Communauté de Communes Bugéy-Sud / Angelfort

Kilométrage		Altitude	Provenance	Croisement	Direction	Lieux	Spécificités	Direction	1 <sup>er</sup> Partant	Dernier Partant
Parcours	Restants									
<b>Contre la montre Individuel</b>										
<b>Heure de départ : Coureurs</b>								<b>13:30</b>	<b>21 km/h</b>	<b>21 km/h</b>
0	17,8	247	D120 - Rue du Stade			<b>Départ réel Rue du stade Culoz Beon</b>		↑	13:30	16:19
0,4	17,4	255	Rue du Stade	<b>Rue des Ecoles</b>	Rue des Ecoles	<b>Rue des Ecoles</b>		→	13:31	16:20
0,7	17,1	267	Rue des Ecoles	<b>RP</b>	Rue des Crets	<b>Rue des Crets</b>		←	13:32	16:21
0,8	17	274	Rue des Crets	<b>Rue de la Millette</b>	Rue de la Millette	<b>Rue de la Millette</b>		→	13:32	16:21
0,9	16,9	283	Rue de la Millette	<b>D120</b>	D120	<b>Rue de la Millette</b>		←	13:32	16:21
1,1	16,7	297	Rue de la Millette	<b>Rue de Corléaz</b>	D120	<b>Rue du Colombier</b>		↑	13:33	16:22
1,4	16,4	316	Rue du Colombier	<b>Rue Albert Ferrier</b>	D120	<b>Rue Albert Ferrier</b>		→	13:34	16:23
1,8	16	344	Rue Albert Ferrier	<b>Route du Gd Colombier</b>	D120	<b>Route du Grand Colombier</b>		↑	13:35	16:24
2,0	15,8	360		<b>D120</b>		<b>Route du Grand Colombier</b>		↑	13:35	16:24
3,1	14,7	470		<b>D120</b>		<b>Route du Grand Colombier</b>		→	13:38	16:27
4,0	13,8	539		<b>D120</b>		<b>Route du Grand Colombier</b>		↑	13:41	16:30
9,0	8,8	893	D120	<b>D120A</b>	D120	<b>Route du Grand Colombier</b>		↑	13:55	16:44
10,0	7,8	995		<b>D120</b>		<b>Route du Grand Colombier</b>		↑	13:58	16:47
17,8	0	1501		<b>D120</b>		<b>GPM HC Cat - Col du Grand Colombier Arrivée</b>		↑	14:20	17:09

Route étroite	===
Rétrécissement	=> <=
Chicanes	>e<
Ilots centraux	<>
Ralentisseur	^^
Virage (très serré à gauche)	(T) S <
Virage (très serré à droite)	(T) S >
Croisement	X
Autres Dangers	D



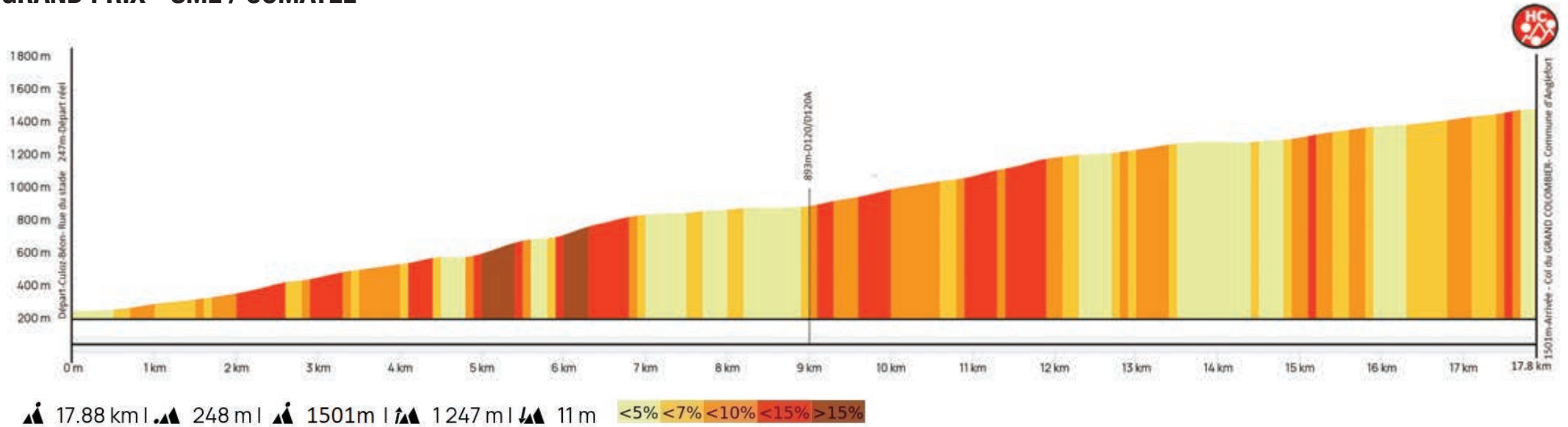
#### SPONSORS ÉTAPE



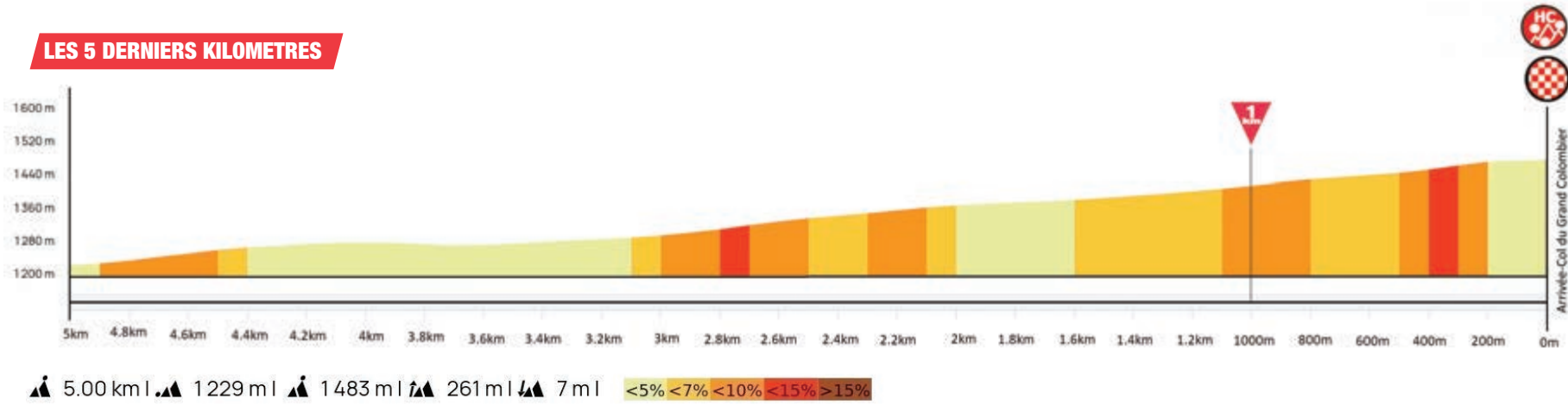
CULOZ - BEON ➤ COL DU GRAND COLOMBIER

Communauté de Communes Bugey-Sud / Angléfort

GRAND PRIX - SME / COMATEL



LES 5 DERNIERS KILOMETRES



SPONSORS ÉTAPE

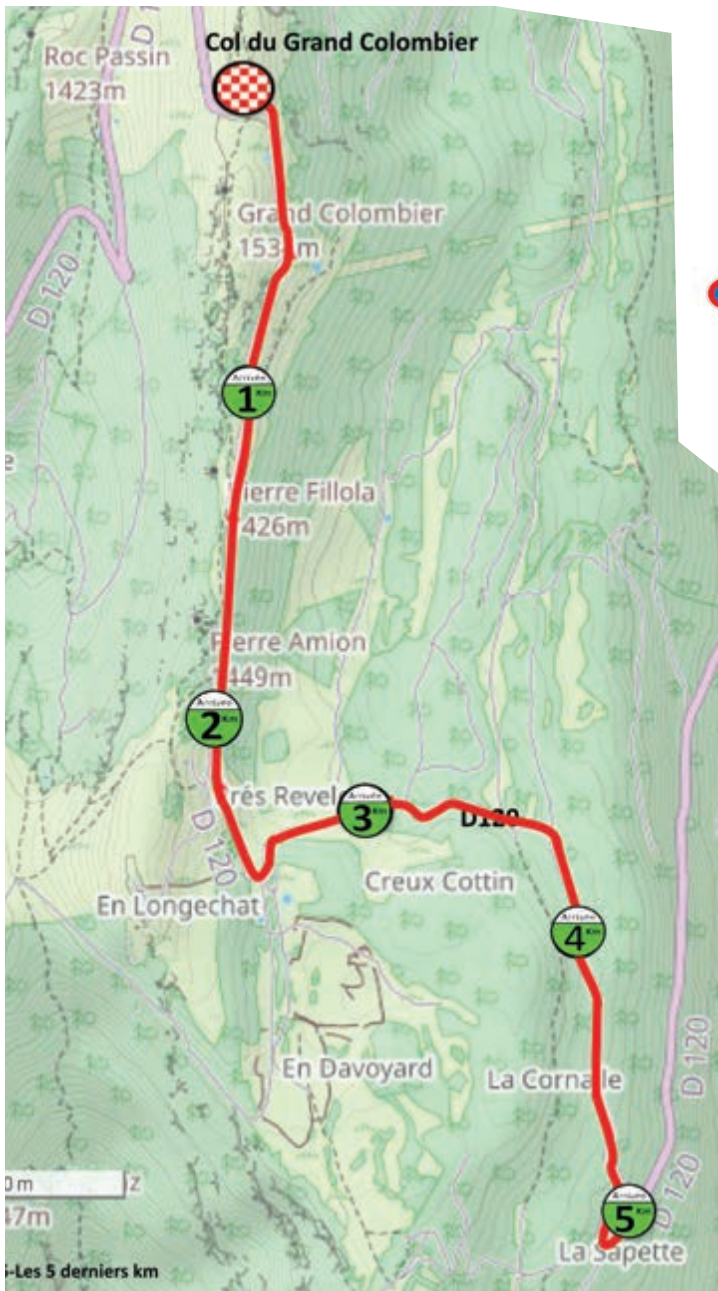


CULOZ - BEON ➤ COL DU GRAND COLOMBIER

Lieu Arrivée **CONTRE LA MONTRE INDIVIDUEL**

Communauté de Communes Bugey-Sud / Anglefort

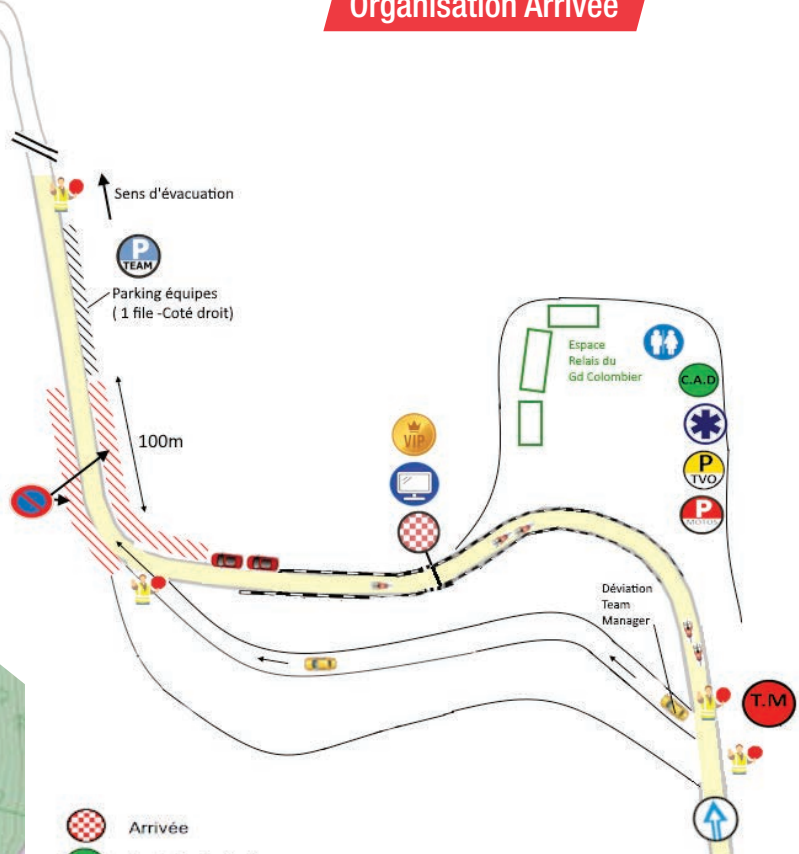
Les 5 derniers kilomètres



Parking spectateurs  
-Navette Accès au col de 11h à 18h



Organisation Arrivée



- Arrivée
- Contrôle Anti dopage
- Parking Motos
- Parking Equipes
- Parking Véhicules avant cours
- Parking Caravane PUB
- Parking Invités & Spectateurs
- Ecran Géant
- Espace invités
- Espace Médical
- Sens de la course
- Route Barrée
- Dérivation Team Manager

SPONSORS ÉTAPE



CULOZ - BEON ➤ COL DU GRAND COLOMBIER

Lieu Arrivée CONTRE LA MONTRE INDIVIDUEL

Communauté de Communes Bugey-Sud / Anglefort



Henri PLE  
Maire d'Anglefort



Carrefour historique entre la Savoie, la Haute-Savoie et l'Ain, Anglefort a toujours su valoriser sa position privilégiée et offre un cadre unique aux grandes compétitions cyclistes.

Grâce à sa position stratégique, Anglefort a ainsi régulièrement accueilli des passages d'étapes et participé à la mise en valeur de ses itinéraires de montagne.

Situé au pied du Grand Colombier, sommet culminant à 1534 mètres d'altitude, Anglefort est devenu une référence pour les grimpeurs et apporte une dimension supplémentaire à l'accueil du TVO en offrant aux jeunes cyclistes un décor inspirant et exigeant.

Accueillir le TVO c'est bien plus qu'un évènement sportif : c'est une fête qui met tout un territoire en mouvement et qui crée un temps fort de rencontres, de visibilité touristique et de partage avec les habitants, les partenaires et tous les acteurs engagés dans la dynamique locale.



A Anglefort, nous avons à coeur de participer pleinement à cette aventure sportive en mettant à disposition des cyclistes un décor à la hauteur de leurs ambitions.

Nous souhaitons à tous les participants, partenaires et visiteurs une belle découverte de notre commune.

Nous sommes fiers d'accueillir cette manifestation et d'ouvrir nos paysages aux jeunes talents qui écrivent l'avenir du cyclisme international.

Nous vous souhaitons une belle course !

POINTS GPX



SPONSORS ÉTAPE





## SIGNALEURS À PIED



## MOTARDS SÉCURITÉ

**LEZARTS DU PARC**  
Showroom à BELLEY 01300  
108 en Burbane - Zone des Ecaissaz  
06 82 99 77 49 | contact@lezartsduparc.fr

**DÉCORATION**  
Statues & Animaux en résine

3500 références  
Intérieur / extérieur  
Personnalisation du décor  
18 ans d'expertise  
Livraison personnalisée

[www.lezartsduparc.fr](http://www.lezartsduparc.fr)



FOURNIT les véhicules du fléchage de la course

**ALPETTAZ**  
CONCESSIONNAIRE

73 - Saint Jean de Maurienne

TRANSPORTE les véhicules du tour

**VALROMEY TRANSPORTS**  
TRANSPORTS VÉHICULES TOUTES DISTANCES

**MATHÉLIN Jean-Marc**

47bis Rue du Four - OUCHE  
01260 ARVIÈRE-EN-VALROMEY  
Port. 06 33 25 51 21  
E-mail : jeanmarcmathelin2@gmail.com

## 1<sup>ère</sup> ETAPE - BREGNIER CORDON > ARTEMARE

**JEAN BOUVIER**  
*agriculture et espaces verts*  
01300 BREGNIER-CORDON

**Carrefour**  
*contact*  
ARTEMARE

## 2<sup>ème</sup> ETAPE - LHUIS > SAINT VICTOR DE MORESTEL

**Sorexto**  
*amendements organiques supports de culture*

## 3<sup>ème</sup> ETAPE - CREMIEU > CHÂTEAU GAILLARD

 **Corbioli**  
*Depuis 1968*  
Bâtitseur Créateur

6sens.pro  
**6sens**  
*publicité*  
ZI DE CORON  
01300 BELLEY  
04 79 42 09 74

## 4<sup>ème</sup> ETAPE - PLATEAU D'HAUTEVILLE > PLAN D'HOTONNES

**Casino**  
*Hauteville-Lompnes*


## 5<sup>ème</sup> ETAPE - CULOZ > GRAND COLOMBIER

**COMATEL**

 **SME**  
RECYCLAGE

# PALMARES TVO depuis 2008

	1er	2ème	3ème
<b>2008</b>	Alex DOMONT	Thomas OP DE BEECK	Dries BEATSE
<b>2009</b>	Jelle LUGTEN	Niels VAN LAER	Gabriel FORGET
<b>2010</b>	Mario VOGT	Romain GUYOT	Pierre LATOUR
<b>2011</b>	Calvin WATSON	Nicolas CARRET	Yvan CALLAOU
<b>2012</b>	Nans PETERS	Benjamin JASSERAND	Quentin JAUREGUI
<b>2013</b>	Mathieu VAN DER POEL	Elie GESBERT	Stepan KURIANOV
<b>2014</b>	Victor LAFAY	Steff CRAS	Jonathan COUANON
<b>2015</b>	Keagan GIRDLESTONE	Kevin INKELAAR	Ward JASPERS
<b>2016</b>	Niccolo FERRI	Hadrien DEGRANCOURT	Clement DIDIER
<b>2017</b>	Andrea INNOCENTI	Xandres VERVLOESEM	Matis LOUVEL
<b>2018</b>	MARTIN GUTIERREZ Alex	VANDENABEELE Henri	HEIDUK Kim alexander
<b>2019</b>	STEINHAUSER Georg	WILLENS Jago	PAULUS Milan
<b>2020</b>	EPREUVE 2020 ANNULÉE		
<b>2021</b>	GREGOIRE Romain	UIJTDEBROEKS Cian	MARTINEZ Lenny
<b>2022</b>	HERZOG Emil	DECOMBLE Maxime	CHRISTEN Jan
<b>2023</b>	AUGUST Andréw	SEIXAS Paul	BARHOUMI Ilian
<b>2024</b>	PHILIPSEN Withen Albert	SEIXAS Paul	FINN Marc Lorenzo
<b>2025</b>	LINDHOLM MOLLER ANDERSEN Noah	HERZOG Karl	NOVAL SUAREZ Benjamin



Romain GREGOIRE  
2021



Emil HERZOG  
2022



Andréw AUGUST  
2023



Withen Albert PHILIPSEN  
2024



Noah LINDHOLM MOLLER ANDERSEN - 2025

## ARTEMARE Siège du TVO



### TVO Association loi 1901


10 rue du plâtre - 01510 Artemare  
<http://www.tvo.bike> - [contact@tvo.bike](mailto:contact@tvo.bike)



# CARAVANE Publicitaire

6e Sens ..... Belley  
 Au Toit Malain ..... Porcieu-Amblagnieu  
 JEAN BOUVIER ..... Brégnier-Cordon / Chazey-Bons  
 La Vallée Bleue ..... Montalieu-Vercieu  
 Lez'Arts du Parc ..... Belley  
 Cedric Lyvet Menuiserie ..... Virieu-le-Petit  
 Garage A2L Renault/Dacia ..... Culoz-Béon  
 Syndicat Mixte du Plateau du Retord ..... Nantua  
 Valoriste Bugey-Sud ..... Belley

Saveur de l'Ain ..... Bourg-en-Bresse  
 Crédit Agricole ..... Belley / Artemare  
 Les donneurs de sang bénévoles ..... Bourg-en-Bresse  
 Sport 360° ..... Haut Valromey  
 Mairie Montalieu-Vercieu ..... Montalieu-Vercieu  
 Safti ..... Belley  
 Bettinelli's ..... Peyrieu  
 Ballad'Ain ..... Belley



# CARAVANE Publicitaire

## ENCADREMENT

Balades Motos Dauphinoises  
..... Montalieu-Vercieu



## LES VOITURES ANCIENNES .....

La Team G.....  
Le Club 404 France.....  
Amateurs Dauphinois d'Automobiles de Collection..... Bourgoin-Jallieu  
Tacot club de l'Ain ..... Bourg en Bresse  
BEP 38 ..... Dolomieu  
Alphonse Belmont ..... Aoste



## Explora Production, partenaire image du Tour du Valromey

**Captation et diffusion en direct** des épreuves grâce à un dispositif technique complet :

- Caméras moto
- Car-régie vidéo
- Transmission en direct
- Diffusion en streaming sur 1.SPORT
- Écran géant

Une occasion unique de mettre en valeur l'événement et ses soutiens auprès d'un large public passionné de cyclisme !


**explora**  
production

contact@exploraprod.com



## 5 étapes en direct sur FACEBOOK et YOUTUBE TVO

- Streaming internet retransmission en direct des 5 étapes sur YouTube, Facebook live avec commentateur professionnel
- Chaque jour le résumé de l'étape sur les réseaux
- Diffusion en direct sur écran géant 15 m2 à la ligne de départ



59

**MOTO REGULATEUR**



**VOITURE BALAI**



**VOITURES DEPANNAGE NEUTRE - MG-MERIDA Vision**



**VOITURE LIAISON RADIO - DI@LOG**



**VOITURES SECURITE COURSE**



**VOITURE OUVERTURE COURSE - DH SPORTS**



**SIGNALEURS à PIED**





# Vers un Tour + vert

*Soucieux de l'environnement et de ne pas laisser trace du passage de la course, TVO a confié le ramassage des zones de déchets aux BRIGADES NATURE*

## Sur le Tour, nos engagements écologiques

- Installation de deux zones de ravitaillement précédées et suivies de zones de déchets
- Sensibilisation des équipes et des visiteurs au tri sélectif sur les villages départ et arrivée
- Mise en place de dix zones de collecte de déchets à destination des équipes de coureurs
- Distribution de goodies utiles par la caravane
- limitation des véhicules invités individuels sur la course pour privilégier le transport par bus
- Nettoyage des sites après la course par une équipe dédiée pour laisser un environnement propre
- Utilisation de véhicules hybrides par la direction de course

### Inspirer

#### Un avenir durable

- Encourager la pratique du vélo pour tous
  - Soutenir le développement de la mobilité douce
- 
- Soutien du club UCCB, Union Cycliste Culoz Belley pour développer l'usage du vélo
  - Collaboration à l'opération "découverte de la pratique du vélo" avec les jeunes des écoles de la ville de Yenne
  - Accueil des sponsors maillots, et notamment de Bugey Vélo, sur le village départ pour encourager les mobilités douces
  - Sensibilisation au sport santé à travers un atelier home trainer par le partenaire Capcool au départ du Tour





**Classement Général**



**Classement de la Montagne**



**Classement du meilleur jeune 17 ans**

---

FOURNISSEUR OFFICIEL DES MAILLOTS DE LEADERS

**LFCC**  
FRENCH CYCLARD

# PARTENAIRES Maillots



Classement de la combativité



Classement du super-combatif



Coureur remarquable



Classement des sprints



TOUR VALROMEY  
ORGANISATION



# VALROMEY Tour Féminin U19



DÉCOUVREZ  
MAINTENANT LA  
BROCHURE FILLES

EPREUVE **1**

**11** *Juillet*

EPREUVE **2**

**13** *Juillet*

EPREUVE **3**

**14** *Juillet*

2<sup>ème</sup>  
**ÉDITION**  
2026